

## ДОГОВОР ВОДОПОЛЬЗОВАНИЯ

участком водного объекта р. Чижайка (Чежапка)

40-13.01.08.001-Р-АРБВ-С-2020-03209/00

г. Томск

« 28 » августа 20 20 г.

Департамент природных ресурсов и охраны окружающей среды Томской области, в лице и.о.начальника Департамента Мочаловой Татьяны Николаевны, действующей на основании положения о Департаменте, утвержденного постановлением Губернатора Томской области от 23.11.2007 № 153, и распоряжения администрации Томской области от 03.08.2020 № 487-р-ок именуемый далее Уполномоченный орган, и Общество с ограниченной ответственностью «Норд Империял» (ООО «Норд Империял»), в лице генерального директора ООО «Норд Империял» Иванова Александра Константиновича, действующего на основании устава, именуемое далее Водопользователь, далее именуемые также Сторонами, заключили настоящий Договор о нижеследующем.

### І. Предмет Договора

1. По настоящему Договору Уполномоченный орган, действующий в соответствии с водным законодательством, предоставляет, а Водопользователь принимает в пользование участок р. Чижайка (Чежапка) (далее - водный объект).

Настоящий договор заключен в соответствии с протоколом рассмотрения заявок на участие в аукционе.

Копия протокола рассмотрения заявок на участие в аукционе № 1 от 10.08.2020 прилагается к настоящему Договору и является его неотъемлемой частью (*Приложение № 1*)

2. Цель водопользования: использование акватории водного объекта.

3. Вид водопользования: совместное водопользование без забора (изъятия) водных ресурсов из водного объекта.

4. Водный объект, предоставляемый в пользование, размещение средств и объектов водопользования, гидротехнических и иных сооружений, расположенных на водном объекте, а также зоны с особыми условиями их использования (водоохранные зоны и прибрежные защитные полосы водных объектов, зоны и округа санитарной охраны источников питьевого и хозяйственно-бытового водоснабжения, рыбохозяйственные заповедные и рыбоохранные зоны и др.), расположенные в непосредственной близости от места водопользования, отображаются в графической форме в материалах (с пояснительной запиской к ним), прилагаемых к настоящему Договору и являющихся его неотъемлемой частью (*Приложения № 2, № 3*).

5. Код и наименование водохозяйственного участка: 13.01.08.001 - Васюган.

5.1. Код водного объекта: КАР/ОБЪ/2169/114 (13010800112115200032106)

6. Сведения о водном объекте:

6.1. Водный объект имеет рыбохозяйственное значение.

6.2. В административном отношении участок водопользования расположен на территории Каргасокского района Томской области.

Участок водопользования имеет следующие географические координаты:

Привязка участка водопользования	Географические координаты					
	С.Ш.			В.Д.		
	град	мин	сек	град	мин	сек
р. Чижалка (Чежалка)						
Точка № 1	58	49	26,4	79	28	57,3
Точка № 2	58	49	29,8	79	29	03,2
Точка № 3	58	49	25,3	79	29	00
Точка № 4	58	49	28,7	79	29	05,7

6.3. Морфометрические, гидрологические характеристики водного объекта, в том числе в месте водопользования, или ближайшем к нему месте регулярного наблюдения (согласно письму Отдела водных ресурсов по Томской области Верхне-Обского БВУ от 22.05.2020 № 08-32/0603):

Наименование водного объекта	Местоположение водного объекта	Расстояние от устья до участка водопользования, км	Длина водного объекта, км	Площадь водосбора, км <sup>2</sup>	Водоохранная зона, м
р. Чижалка (Чежалка)	КАР/ОБЪ/2169/114	39,76	511	13800	200*

\* В соответствии со ст. 65 Водного Кодекса РФ.

Другие гидрологические характеристики водного объекта в месте водопользования в Государственном водном реестре отсутствуют согласно письму Отдела водных ресурсов по Томской области Верхне-Обского БВУ от 22.05.2020 № 08-32/0603.

6.4. Показатели качества воды в водном объекте в месте водопользования или ближайшем к нему месте регулярного наблюдения в государственном водном реестре отсутствуют согласно письму Отдела водных ресурсов по Томской области Верхне-Обского БВУ от 22.05.2020 № 08-32/0603.

6.5. Наличие зон с особыми условиями использования территории: ширина водоохранной зоны – 200 м от береговой линии, ширина прибрежной защитной полосы от береговой линии – 30, 40, 50 м, в соответствии с п. 11 ст. 65 Водного кодекса Российской Федерации, ширина береговой полосы – 20 м от береговой линии.

Другие документы о наличии зон с особыми условиями их использования отсутствуют в ГВР согласно письму Отдела водных ресурсов по Томской области Верхне-Обского БВУ от 22.05.2020 № 08-32/0602.

#### 7. Параметры водопользования:

7.1. Площадь участка акватории водного объекта составляет 0,007 км<sup>2</sup>.

Расчет параметров водопользования прилагается к настоящему Договору, и является его неотъемлемой частью (*Приложение № 4*).

#### 8. Условия водопользования по соглашению сторон:

##### 8.1. Водопользователь обязан:

8.1.1. Соблюдать установленный режим ограничения хозяйственной деятельности в водоохранной зоне и прибрежной защитной полосе водного объекта, соблюдать общедоступность береговой полосы в соответствии с Водным кодексом Российской Федерации.



8.1.2. Своевременно выполнять мероприятия по охране водного объекта и его водоохранной зоны в соответствии с планом мероприятий, прилагаемым к настоящему договору (Приложение № 8).

## II. Размер, условия и сроки внесения платы за пользование водным объектом

9. Размер платы за пользование водным объектом в 2020 - 2040 гг. в соответствии с настоящим Договором составит:

Год	Размер платы (в год)
2020	2444,90 руб. (две тысячи четыреста сорок четыре рубля, 90 копеек)
2021	5630,69 руб. (пять тысяч шестьсот тридцать рублей, 69 копеек)
2022	6477,41 руб. (шесть тысяч четыреста семьдесят семь рублей, 41 копейка)
2023	7451,14 руб. (семь тысяч четыреста пятьдесят один рубль, 14 копеек)
2024	8573,04 руб. (восемь тысяч пятьсот семьдесят три рубля, 04 копейки)
2025	9843,12 руб. (девять тысяч восемьсот сорок три рубля, 12 копеек)

Начиная с 2026 года до окончания срока действия договора, размер платы за пользование водным объектом будет рассчитываться с учетом коэффициента, определенного для года, предшествующего году платежного периода, умноженного на коэффициент, учитывающий фактическое изменение (в среднем за год) потребительских цен на товары (работы, услуги) в Российской Федерации в соответствии с данными государственной статистической отчетности для второго по порядку года, предшествующего году платежного периода.

Расчет размера платы за пользование водным объектом в период 2020 – 2040 гг. прилагается к настоящему Договору и является его неотъемлемой частью (Приложение № 5).

10. Размер платы за пользование водным объектом определяется как произведение платежной базы за платежный период и соответствующей ставки платы за пользование водным объектом:

10.1. Платежным периодом признается квартал.

10.2. Платежной базой является площадь предоставленной акватории водного объекта.

11. При изменении в установленном порядке ставок платы за пользование водным объектом размер платы за пользование водным объектом может изменяться Уполномоченным органом не чаще 1 раза за платежный период с предварительным уведомлением об этом Водопользователя в 10-дневный срок.

12. Плата за пользование водным объектом вносится Водопользователем каждый платежный период не позднее 20-го числа месяца, следующего за истекшим платежным периодом, по месту пользования водным объектом путем перечисления на счет № 40101810900000010007 БИК: 046902001 Отделение Томск г. Томск, УФК по Томской области (Департамент природных ресурсов и охраны окружающей среды Томской области, л/сч 04651A04500) ИНН: 7017052120, КПП: 701701001, ОКТМО 69701000, КБК 05211205010016000120 в соответствии с графиком внесения платы за пользование водным объектом, прилагаемым к настоящему Договору и являющимся его неотъемлемой частью (Приложение № 6).

13. Подтверждением исполнения Водопользователем обязательств по внесению платы за пользование водным объектом в соответствии с настоящим Договором является представление им в Уполномоченный орган копии платежного документа с отметкой банка (платежное поручение,

квитанция), отражающего полноту и своевременность внесения платы за пользование водным объектом.

14. Изменение размера платы за пользование водным объектом, предусмотренное пунктом 11 настоящего Договора, оформляется путем подписания Сторонами дополнительных соглашений к настоящему Договору, являющихся его неотъемлемой частью.

### III. Права и обязанности сторон

#### 15. Уполномоченный орган имеет право:

15.1. На беспрепятственный доступ к водному объекту в месте осуществления водопользования и в границах предоставленной в пользование части водного объекта, к производственным и иным объектам, сооружениям и оборудованию, посредством которых осуществляется водопользование, с целью проверки выполнения Водопользователем условий настоящего Договора.

15.2. Требовать от Водопользователя надлежащего исполнения возложенных на него обязательств по водопользованию.

#### 16. Уполномоченный орган обязан:

16.1. Выполнять в полном объеме условия настоящего Договора.

16.2. Уведомлять в письменной форме в 10-дневный срок Водопользователя об изменении номера счета для перечисления платы за пользование водными объектами, указанного в пункте 12 настоящего Договора.

#### 17. Водопользователь имеет право:

17.1. Использовать водный объект на условиях, установленных настоящим Договором.

#### 18. Водопользователь обязан:

18.1. Выполнять в полном объеме условия настоящего Договора.

18.2. Приступить к водопользованию в соответствии с настоящим Договором с даты регистрации Договора в государственном водном реестре.

18.3. Вести регулярное наблюдение за состоянием водного объекта и его водоохранной зоной по согласованной с Уполномоченным органом программе, прилагаемой к настоящему Договору и являющейся его неотъемлемой частью (*Приложение № 7*).

18.4. Содержать в исправном состоянии эксплуатируемые и расположенные на водном объекте сооружения.

18.5. Вносить плату за пользование водными объектами в размере, на условиях и в сроки, которые установлены настоящим Договором, предоставлять копию документа, подтверждающего фактическую оплату.

#### 18.6. Представлять информацию бесплатно в установленные сроки:

Форма предоставления	Вид информации	Срок предоставления	Кому предоставляется	Адрес
2-ос*	Сведения о выполнении водохозяйственных мероприятий	Ежегодно до 25.01 следующего за отчетным годом	Отдел водных ресурсов по Томской области Верхне-Обского БВУ	634021, г. Томск, ул. Шевченко,17
Форма 6.1.**	Данные наблюдений за водным объектом (его морфометрическими особенностями)	Ежегодно до 15 марта следующего за отчетным годом	Отдел водных ресурсов по Томской области Верхне-Обского БВУ	634021, г. Томск, ул. Шевченко,17
Форма 6.2.**	Сведения о состоянии водоохранной зоны водного объекта	-"	Отдел водных ресурсов по Томской области Верхне-Обского БВУ	634021, г. Томск, ул. Шевченко,17



Форма 6.3.**	Сведения о режиме использования водоохранной зоны водного объекта	-“-	Отдел водных ресурсов по Томской области Верхне-Обского БВУ	634021, г. Томск, ул. Шевченко,17
Произвольная форма	Отчет: - по выполнению условий договора водопользования с приложением подтверждающих документов; - о выполнении плана мероприятий по охране участка водного объекта и его водоохранной зоны с указанием финансовых затрат, с приложением подтверждающих документов; - о результатах наблюдения за водным объектом в соответствии с Программой ведения регулярных наблюдений за состоянием водного объекта и его водоохранной зоной	Ежеквартально до 10 числа месяца, следующего за отчетным кварталом	Уполномоченный орган	634041, г. Томск, пр. Кирова, 14

- \* приказ Росстата от 28.08.2012 № 469 «Об утверждении статистического инструментария для организации Федеральным агентством водных ресурсов федерального статистического наблюдения за выполнением водохозяйственных и водоохраных работ на водных объектах»;

- \*\* приказ МПР РФ от 06.02.2008 № 30 «Об утверждении форм и порядка представления сведений, полученных в результате наблюдений за водными объектами, заинтересованными федеральными органами исполнительной власти, собственниками водных объектов и водопользователями», приказ МПР РФ от 08.10.2014 № 432 "Об утверждении методических указаний по осуществлению государственного мониторинга водных объектов в части наблюдений за состоянием дна, берегов, состоянием и режимом использования водоохраных зон и изменениями морфометрических особенностей водных объектов или их частей».

18.7. Своевременно осуществлять мероприятия по предупреждению и ликвидации аварийных и других чрезвычайных ситуаций на водном объекте.

18.8. Информировать уполномоченные органы государственной власти и органы местного самоуправления об авариях и иных чрезвычайных ситуациях на водном объекте.

18.9. Представлять в Уполномоченный орган ежегодно, не позднее 1 декабря текущего года, на утверждение проект плана водоохраных мероприятий на последующий год.

18.10. Уведомлять в письменной форме в 10-дневный срок Уполномоченный орган об изменении своих реквизитов.

18.11. Обеспечивать Уполномоченному органу, а также представителям органов государственного контроля и надзора за использованием и охраной водных объектов по их требованию доступ к водному объекту в месте осуществления водопользования и в границах предоставленной в пользование части водного объекта, к производственным и иным объектам, сооружениям и оборудованию, посредством которых осуществляется водопользование.

18.12. Не осуществлять действий, приводящих к причинению вреда окружающей среде, ухудшению экологической обстановки на предоставленном в пользование водном объекте и прилегающих к нему территориях водоохраных зон и прибрежных защитных полос водных объектов.

18.13. Не нарушать прав других водопользователей, осуществляющих совместное с Водопользователем использование этого водного объекта.

18.14. Не позднее чем за 3 месяца до окончания срока действия настоящего Договора уведомить Уполномоченный орган в письменной форме о желании заключить такой договор на новый срок.

19. Стороны имеют иные права и несут иные обязанности, предусмотренные законодательством Российской Федерации, помимо прав и обязанностей, указанных в пунктах 15 - 18 настоящего Договора.

#### **IV. Ответственность сторон**

20. Стороны несут ответственность за неисполнение или ненадлежащее исполнение своих обязательств по настоящему Договору в соответствии с законодательством Российской Федерации.

21. Несвоевременное внесение Водопользователем платы за пользование водным объектом влечет за собой уплату пеней в размере 1/150 действующей на день уплаты пеней ставки рефинансирования Центрального банка Российской Федерации, но не более чем в размере 0,2% за каждый день просрочки. Пена начисляется за каждый календарный день просрочки, начиная со следующего за определенным в настоящем Договоре днем внесения платы за пользование водным объектом.

22. Стороны не несут ответственности за нарушение обязательств по настоящему Договору, вызванное действием обстоятельств непреодолимой силы (наводнение, катастрофическое снижение водности водного объекта, аварийное загрязнение водного объекта и др.).

#### **V. Порядок изменения, расторжения и прекращения Договора**

23. Все изменения настоящего Договора оформляются Сторонами дополнительными соглашениями в письменной форме и подлежат в установленном порядке государственной регистрации в государственном водном реестре в соответствии с действующим законодательством.

24. Настоящий Договор может быть расторгнут до истечения срока его действия по соглашению Сторон.

25. Настоящий Договор может быть изменен или расторгнут в соответствии с гражданским законодательством, в случаях невнесения платы за пользование водным объектом в течение более 2 платежных периодов, а также в случае не подписания Водопользователем дополнительных соглашений к настоящему Договору в соответствии с пунктом 14 настоящего Договора или нарушения Сторонами других условий настоящего Договора.

26. Пользование водным объектом в соответствии с настоящим Договором прекращается в принудительном порядке по решению суда при нецелевом использовании водного объекта, использовании водного объекта с нарушением законодательства Российской Федерации, неиспользовании водного объекта в срок, установленный настоящим Договором, а также прекращается в принудительном порядке Уполномоченным органом в пределах его компетенции в соответствии с федеральными законами в случаях возникновения необходимости использования водного объекта для государственных или муниципальных нужд.



До предъявления требования о принудительном прекращении пользования водным объектом Уполномоченный орган обязан вынести Водопользователю предупреждение по форме, утверждаемой Министерством природных ресурсов и экологии Российской Федерации.

Требование об изменении или о расторжении настоящего Договора может быть заявлено стороной в суд только после получения отказа другой стороны на предложение изменить или расторгнуть настоящий Договор либо неполучения ответа в срок, указанный в предложении, а при его отсутствии - в 30-дневный срок.

27. При прекращении права пользования водным объектом Водопользователь обязан в срок, установленный дополнительным соглашением Сторон (в срок, установленный Уполномоченным органом, либо в срок, установленный решением суда):

27.1. Прекратить использование водного объекта;

27.2. Обеспечить ликвидацию сооружений, расположенных на водном объекте;

27.3. Осуществить природоохранные мероприятия, связанные с прекращением использования водного объекта.

## **VI. Срок действия Договора**

28. Настоящий Договор признается заключенным с момента его государственной регистрации в государственном водном реестре.

29. Срок действия настоящего Договора устанавливается до **«20» июля 2040 года**.

29.1. Дата окончания водопользования **«30» июня 2040 года**.

30. Окончание срока действия настоящего Договора влечет прекращение обязательств Сторон по настоящему Договору.

## **VII. Рассмотрение и урегулирование споров**

31. Споры между сторонами, возникающие по настоящему Договору, если они не урегулированы сторонами путем переговоров, разрешаются в порядке, установленном законодательством Российской Федерации, в Арбитражном суде Томской области.

## **VIII. Особые условия Договора**

32. Настоящий Договор составлен в 3 экземплярах, имеющих одинаковую юридическую силу, по 1 экземпляру для каждой из Сторон, и 1 экземпляр для Отдела водных ресурсов по Томской области Верхне-Обского БВУ.

## **IX. Приложения к Договору**

Приложение 1. Копия протокола № 1 рассмотрения заявок на участие в открытом аукционе по приобретению права на заключение договора водопользования с целью использования акватории водного объекта – р. Чижапка (Чежапка)

Приложение 2. Обзорная карта участка водопользования р. Чижапка (Чежапка) с указанием размещаемых объектов.

Приложение 3. Пояснительная записка к обзорной карте участка водопользования р. Чижапка (Чежапка) с указанием размещаемых объектов.

Приложение 4. Параметры водопользования – р. Чижапка (Чежапка).

Приложение 5. Расчет платы за водопользование.

Приложение 6. График внесения платы за водопользование.

Приложение 6. График внесения платы за водопользование.

Приложение 7. Программа ведения регулярных наблюдений за состоянием водного объекта (р. Чижалка (Чежалка)) и его водоохранной зоной.

Приложение 8. План ООО «Норд Империял» мероприятий по охране участка водного объекта (р. Чижалка (Чежалка)) и его водоохранной зоны.

### Х. Адреса, подписи сторон и иные реквизиты

<p>от Уполномоченного органа:</p> <p>И.о. начальника Департамента природных ресурсов и охраны окружающей среды Томской области Т.Н.Мочалова</p> <p>М.П.</p> <p>Реквизиты: Юридический адрес: 634041, г. Томск, пр. Кирова, 14 тел: 8 (3822)-90-38-40 факс: 56-36-46 e-mail: <a href="mailto:sec@green.tsu.ru">sec@green.tsu.ru</a> ИНН/КПП: 7017052120/701701001 УФК по Томской области (Департамент природных ресурсов и охраны окружающей среды Томской области, л/сч 04651A04500) р/с: 40101810900000010007 Отделение Томск г. Томск БИК: 046902001 КБК: 05211205010016000120 ОКТМО: 69701000</p>	<p>от Водопользователя:</p> <p>Генеральный директор ООО «Норд Империял» А.К.Иванов</p> <p>М.П.</p> <p>Реквизиты: Юридический адрес: 634041, Томская область, г. Томск, проспект Кирова, 51а, строение 15 ИНН/КПП: 7017103818/701701001</p> <p>ОГРН: 1047000256984 ОКАТО: 69401363000 р/с: 40702810900000009460, Ф-л Банка ГПБ (АО) в г. Томске к/с: 30101810800000000758 БИК: 046902758 ОКПО: 73738311</p>
------------------------------------------------------------------------------------------------------------------------------------------------------------------------------------------------------------------------------------------------------------------------------------------------------------------------------------------------------------------------------------------------------------------------------------------------------------------------------------------------------------------------------------------------------------------------------------------------------------------------------------------------------	----------------------------------------------------------------------------------------------------------------------------------------------------------------------------------------------------------------------------------------------------------------------------------------------------------------------------------------------------------------------------------------------------------------------------------------------------

**ОТДЕЛ ВОДНЫХ РЕСУРСОВ  
ПО ТОМСКОЙ ОБЛАСТИ  
ВЕРХНЕ-ОБСКОГО БВУ  
Зарегистрировано**

« 28 » августа 20 20 г.

В государственном водном реестре  
за № 70-В.01.03.001-Р-РРБВ-С-2020-0320960

Т.специалист-эксперт *Зыкина И.И.*  
(Должность, фамилия, и.о. лица,  
осуществившего регистрацию)

Подпись *Зыкина И.И.*



70-13.01.08.001-Р-РРБВ -с-2020-03209/20

от « 28 » августа 20 20 г.

Протокол № 1

рассмотрения заявок на участие в открытом аукционе по приобретению права на заключение договора водопользования с целью использования акватории водного объекта – р. Чижалка (Чежалка)

«10» августа 2020 года

г. Томск, пр. Кирова, 14, Департамент природных ресурсов и охраны окружающей среды Томской области, конференц-зал  
(Место проведения процедуры рассмотрения заявок)

1. Наименование предмета аукциона: приобретение права на заключение договора водопользования с целью использования акватории водного объекта – р. Чижалка (Чежалка). Участок водопользования расположен на территории Каргасокского района Томской области. Площадь участка акватории водного объекта составляет 0,007 км<sup>2</sup>.
2. Рассмотрение заявок на участие в открытом аукционе проводилось комиссией, в следующем составе:

Председателя комиссии:

Мочалова Татьяна Николаевна – заместитель начальника Департамента – председатель комитета государственного экологического надзора Департамента природных ресурсов и охраны окружающей среды Томской области.

Заместитель председателя комиссии:

Туленкова Анастасия Николаевна – консультант комитета правовой и кадровой работы Департамента природных ресурсов и охраны окружающей среды Томской области - отсутствует.

Члены аукционной комиссии:

Третьяков Владислав Михайлович – начальник отдела по обращению с отходами и экспертизе комитета эколого-экономической экспертизы Департамента природных ресурсов и охраны окружающей среды Томской области.

Белая Марина Анатольевна – консультант отдела водных ресурсов комитета эколого-экономической экспертизы Департамента природных ресурсов и охраны окружающей среды Томской области.

Никулина Анастасия Дмитриевна – главный специалист отдела водных ресурсов комитета эколого-экономической экспертизы Департамента природных ресурсов и охраны окружающей среды Томской области.

Секретарь аукционной комиссии:

Каретникова Инна Александровна – консультант отдела водных ресурсов комитета эколого-экономической экспертизы Департамента природных ресурсов и охраны окружающей среды Томской области.

На заседании аукционной комиссии по рассмотрению заявок на участие в аукционе присутствовало 5 членов комиссии, назначенных приказом Департамента природных ресурсов и охраны окружающей среды Томской области от 04.08.2020 № 134, что составило 83 % от общего количества членов комиссии. Кворум имеется, заседание правомочно.

3. Извещение о проведении аукциона было размещено в информационно-телекоммуникационной сети «Интернет» на «Официальном сайте Российской Федерации для размещения информации о проведении торгов» [www.torgi.gov.ru](http://www.torgi.gov.ru) «10» июня 2020 года.

4. Процедура рассмотрения заявок на участие в аукционе проводилась аукционной комиссией в период с 11 часов 00 минут до 11 часов 15 минут «10» августа 2020 года по адресу г. Томск, пр. Кирова, 14, 2 этаж (конференц-зал).

5. До окончания указанного в извещении о проведении аукциона срока подачи заявок на участие в аукционе «07» августа 2020 года 10 часов 00 минут (время местное) была представлена 1 (одна) заявка на участие в аукционе на бумажном носителе и 0 (ноль) заявок в форме электронных документов.

6. Сведения об участниках, подавших заявки на участие в аукционе:

N п/п	Наименование участника аукциона	Организационно-правовая форма участника аукциона	Юридический адрес	Почтовый адрес	Номер и дата поступления заявки на участие в аукционе	Сведения о внесении задатка
1	Общество с ограниченной ответственностью «Норд Империял» (ООО «Норд Империял»)	Юридическое лицо	634041, Томская область, г. Томск, пр. Кирова, 51 а, стр. 15	634041, Томская область, г. Томск, пр. Кирова, 51 а, стр. 15	№ 1 от 06.08.2020	задаток внесен в полном объеме (платежное поручение от 04.08.2020 № 3648 )

7. До окончания указанного в извещении о проведении аукциона срока подачи заявок на участие в аукционе «07» августа 2020 года 10 часов 00 минут (время местное) были отозваны 0 (ноль) заявок на участие в аукционе на бумажном носителе и 0 (ноль) заявок в форме электронных документов.

8. Аукционная комиссия рассмотрела заявку на участие в аукционе на соответствие требованиям, установленным в документации об аукционе, и приняла решение:

8.1. Заявка от ООО «Норд Империял» поступила в Департамент природных ресурсов и охраны окружающей среды Томской области в установленный срок и соответствует требованиям аукционной документации.

8.2. Допустить ООО «Норд Империял» к участию в аукционе.


8.3. Признать аукцион несостоявшимся и заключить договор водопользования с единственным участником – ООО «Норд Империял», которое подало заявку на участие в аукционе и было признано участником аукциона на условиях, предусмотренных документацией об аукционе по начальной цене, указанной в извещении о проведении аукциона (82 237,69 рублей).

9. Настоящий протокол рассмотрения заявок на участие в аукционе будет размещен на «Официальном сайте Российской Федерации для размещения информации о проведении торгов» [www.torgi.gov.ru](http://www.torgi.gov.ru).

10. Настоящий протокол подлежит хранению в течение трех лет с даты рассмотрения заявок на участие в открытом аукционе.

11. Подписи:

Председатель комиссии:

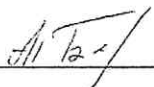
  
(Подпись)

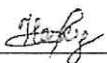
Т.Н. Мочалова



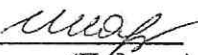
Члены аукционной комиссии:

  
\_\_\_\_\_  
(Подпись) В.М.Третьяков

  
\_\_\_\_\_  
(Подпись) М.А.Белая

  
\_\_\_\_\_  
(Подпись) А.Д.Никулина

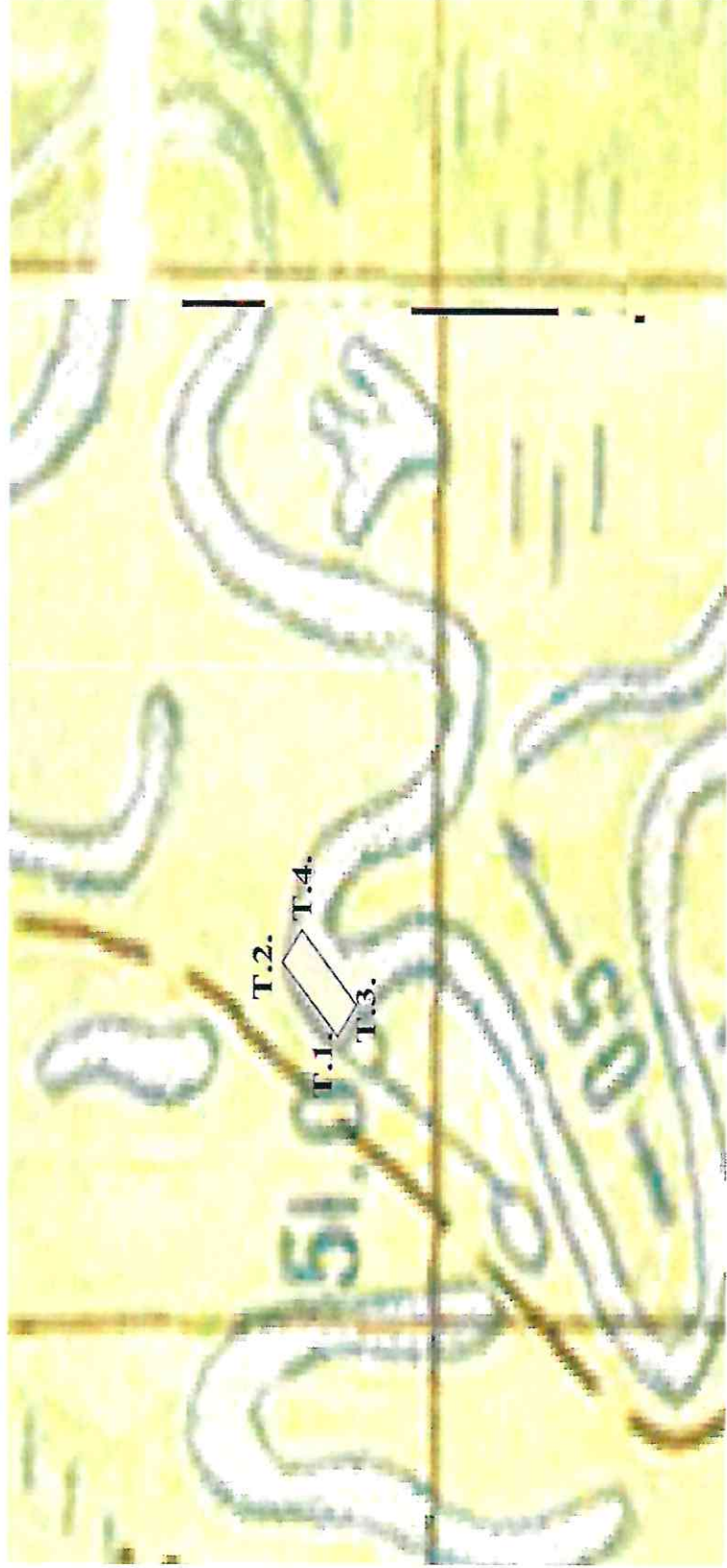
Секретарь аукционной комиссии, член комиссии

  
\_\_\_\_\_  
(Подпись) И.А.Каретникова

70-В.01.08.001-Р – ФРБВ-С-ИИИ-13209/00

от « 22 » августа 20 20 г.

**Обзорная карта участка водопользования р. Чижалка (Чежапка) с указанием размещаемых объектов**



Площадь акватории – 0,007 м<sup>2</sup>. географические координаты крайних точек:  
точка № 1 58° 49' 26,4'' с.ш. 79° 28' 57,3'' в.д.;  
точка № 2 58° 49' 29,8'' с.ш. 79° 29' 03,2'' в.д.;  
точка № 3 58° 49' 25,3'' с.ш. 79° 29' 00'' в.д.;  
точка № 4 58° 49' 28,7'' с.ш. 79° 29' 05,7'' в.д.;

*Handwritten signature*



40-13.01.08 001-Р-РРБВ-С-2020-03209/00

от « 28 » августа 20 20 г.

**Пояснительная записка  
к обзорной карте участка водопользования р. Чижалка (Чежалка) с указанием размещаемых объектов**

В административном отношении участок водопользования находится на территории Каргасокского района Томской области, и имеет следующие географические координаты:

Привязка участка водопользования	Географические координаты					
	С.Ш.			В.Д.		
	град	мин	сек	град	мин	сек
р. Чижалка (Чежалка)	58	49	26,4	79	28	57,3
	58	49	29,8	79	29	03,2
	58	49	25,3	79	29	00
	58	49	28,7	79	29	05,7

Участок акватории р. Чижалка (Чежалка) планируется эксплуатировать с целью использования акватории водных объектов для размещения и эксплуатации речного пункта налива нефти. Пункт налива нефти состоит из плавучего наливного причала и узла подключения. Плавучий наливной причал представляет собой транспортную баржу с размерами: длина – 16,5 м, ширина – 3,5 м, высота палубы – 1,6 м. Трюм баржи оборудован отсеком для приема дренажей с трубопроводов после окончания налива. Палуба баржи по всему периметру ограждена сплошным листовым ограждением высотой 150 мм. На палубе с целью возврата собранных дренажей нефти из сливной емкости установлен вихревой консольный самовсасывающий электронасосный агрегат. Узел подключения включает на подводящем нефтепроводе арматуру ручную и с электроприводом для перекрытия подачи нефти на наливной причал в нештатной ситуации, а также включает муфтовое соединение для подключения гибкого армированного шланга.

Транспортировка нефти насосами с УПН Двойного нефтяного месторождения до узла задвижки осуществляется по нефтепроводу диаметром 108 мм протяженностью 1950 м. Трубопровод заканчивается задвижкой, которая на период работы пункта налива пломбируется в открытом положении. Затем вдоль берега нефтепровод надземно идет до места установки пункта налива нефти, где установлена задвижка для присоединения гибкого армированного трубопровода узла подключения пункта налива. Далее нефть через узел подключения по гибкому армированному трубопроводу подается в танкеры наливного судна. По окончании налива закрывается задвижка на узле подключения. Открывается люк на палубе баржи и в него опускается шланг и остатки нефти с гибкого армированного трубопровода в малых количествах стекают в емкость баржи, откуда насосом перекачиваются в автомобильную цистерну или наливной танкер.

Площадь акватории, требуемая для размещения и эксплуатации речного пункта налива нефти, составляет 0,007 км<sup>2</sup> (длина 140 м, ширина – 50 м). Рассчитанная площадь обусловлена размерами самого наливного причала (транспортная баржа), размерами теплоходов с баржами и с учетом их маневренности.

Наименование водопользователя:

ООО «Норд Империял»

Номер государственной регистрации договора  
в государственном водном реестре:

70-13.01.08.001-Р-РДБВ-с-2020-03209/00

от «28» августа 20 20 г.

### Параметры водопользования – р. Чижалка (Чежалка)

Год	Использование акватории	Квартал			
		I	II	III	IV
2020	Площадь предоставленной в пользование акватории, км <sup>2</sup>			0,007	0,007
2021-2039	Площадь предоставленной в пользование акватории, км <sup>2</sup>	0,007	0,007	0,007	0,007
2040	Площадь предоставленной в пользование акватории, км <sup>2</sup>	0,007	0,007		

И.о.начальника Департамента природных ресурсов  
и охраны окружающей среды Томской области



Т.Н.Мочалова

Генеральный директор  
ООО «Норд Империял»



А.К.Иванов



Наименование водопользователя:

ООО «Норд Империял»

Номер государственной регистрации договора

в государственном водном реестре:

70-13.01.08.001-Р-РДБВ-С-2020-03209/00

от « 28 » августа 20 20 г.

**Расчет платы за водопользование**

**Расчет платы за водопользование в 2020 г.**

№ п/п	Показатель	Единица измерения	Платежный период (квартал)				Сумма платы за год, руб.
			I	II	III	IV	Итого
1	Платежная база (площадь предоставленной в пользование акватории)	км <sup>2</sup>			0,007	0,007	<b>0,007</b>
2	Размер платы, всего	руб.			1222,45	1222,45	<b>2444,90</b>

годовая ставка платы – 698544руб. за 1 км<sup>2</sup>

**Расчет платы за водопользование в 2021 г.**

№ п/п	Показатель	Единица измерения	Платежный период (квартал)				Сумма платы за год, руб.
			I	II	III	IV	Итого
1	Платежная база (площадь предоставленной в пользование акватории)	км <sup>2</sup>	0,007	0,007	0,007	0,007	<b>0,007</b>
2	Размер платы, всего	руб.	1407,67	1407,67	1407,67	1407,68	<b>5630,69</b>

годовая ставка платы – 804384 руб. за 1 км<sup>2</sup>

**Расчет платы за водопользование в 2022 г.**

№ п/п	Показатель	Единица измерения	Платежный период (квартал)				Сумма платы за год, руб.
			I	II	III	IV	Итого
1	Платежная база (площадь предоставленной в пользование акватории)	км <sup>2</sup>	0,007	0,007	0,007	0,007	<b>0,007</b>
2	Размер платы, всего	руб.	1619,35	1619,35	1619,35	1619,36	<b>6477,41</b>

годовая ставка платы – 925344 руб. за 1 км<sup>2</sup>

**Расчет платы за водопользование в 2023 г.**

№ п/п	Показатель	Единица измерения	Платежный период (квартал)				Сумма платы за год, руб.
			I	II	III	IV	Итого
1	Платежная база (площадь предоставленной в пользование акватории)	км <sup>2</sup>	0,007	0,007	0,007	0,007	<b>0,007</b>
2	Размер платы, всего	руб.	1862,78	1862,78	1862,79	1862,79	<b>7451,14</b>

годовая ставка платы – 1064448 руб. за 1 км<sup>2</sup>

**Расчет платы за водопользование в 2024 г.**

№ п/п	Показатель	Единица измерения	Платежный период (квартал)				Сумма платы за год, руб.
			I	II	III	IV	Итого
1	Платежная база (площадь предоставленной в пользование акватории)	км <sup>2</sup>	0,007	0,007	0,007	0,007	<b>0,007</b>
2	Размер платы, всего	руб.	2143,26	2143,26	2143,26	2143,26	<b>8573,04</b>


годовая ставка платы – 1224720 руб. за 1 км<sup>2</sup>

**Расчет платы за водопользование в 2025 г.**

№ п/п	Показатель	Единица измерения	Платежный период (квартал)				Сумма платы за год, руб.
			I	II	III	IV	Итого
1	Платежная база (площадь предоставленной в пользование акватории)	км <sup>2</sup>	0,007	0,007	0,007	0,007	<b>0,007</b>
2	Размер платы, всего	руб.	2460,78	2460,78	2460,78	2460,78	<b>9843,12</b>

годовая ставка платы – 1406160 руб. за 1 км<sup>2</sup>

И.о.начальника Департамента природных ресурсов  
и охраны окружающей среды Томской области



Т.Н.Мочалова

Генеральный директор  
ООО «Норд Империял»



А.К.Иванов



Наименование водопользователя:

ООО «Норд Империл»

Номер государственной регистрации договора

в государственном водном реестре:

40-13.01.08.001-Р-ЯРБВ-С-2020-03209/00

от « 28 » августа 20 20 г.

### График внесения платы за водопользование

#### График внесения платы за водопользование в 2020 г.

№ п/п	Показатель	Период водопользования (квартал)			
		I	II	III	IV
1	Сумма платы за год, руб.			1222,45	1222,45
2	Срок внесения платы	не позднее			
		20 апреля отчетного года	20 июля отчетного года	20 октября отчетного года	20 января года, следующего за отчетным

#### График внесения платы за водопользование в 2021 г.

№ п/п	Показатель	Период водопользования (квартал)			
		I	II	III	IV
1	Сумма платы за год, руб.	1407,67	1407,67	1407,67	1407,68
2	Срок внесения платы	не позднее			
		20 апреля отчетного года	20 июля отчетного года	20 октября отчетного года	20 января года, следующего за отчетным

#### График внесения платы за водопользование в 2022 г.

№ п/п	Показатель	Период водопользования (квартал)			
		I	II	III	IV
1	Сумма платы за год, руб.	1619,35	1619,35	1619,35	1619,36
2	Срок внесения платы	не позднее			
		20 апреля отчетного года	20 июля отчетного года	20 октября отчетного года	20 января года, следующего за отчетным

#### График внесения платы за водопользование в 2023 г.

№ п/п	Показатель	Период водопользования (квартал)			
		I	II	III	IV
1	Сумма платы за год, руб.	1862,78	1862,78	1862,79	1862,79
2	Срок внесения платы	не позднее			
		20 апреля отчетного года	20 июля отчетного года	20 октября отчетного года	20 января года, следующего за отчетным

#### График внесения платы за водопользование в 2024 г.

№ п/п	Показатель	Период водопользования (квартал)			
		I	II	III	IV
1	Сумма платы за год, руб.	2143,26	2143,26	2143,26	2143,26
2	Срок внесения платы	не позднее			
		20 апреля отчетного года	20 июля отчетного года	20 октября отчетного года	20 января года, следующего за отчетным

### График внесения платы за водопользование в 2025 г.

№ п/п	Показатель	Период водопользования (квартал)			
		I	II	III	IV
1	Сумма платы за год, руб.	2460,78	2460,78	2460,78	2460,78
2	Срок внесения платы	не позднее			
		20 апреля отчетного года	20 июля отчетного года	20 октября отчетного года	20 января года, следующего за отчетным

И.о.начальника Департамента природных ресурсов  
и охраны окружающей среды Томской области



Т.Н.Мочалова

Генеральный директор  
ООО «Норд Имperiал»



А.К.Иванов



40-13.01.08.001-Р-РРБВ-С-2020-03109/к

от « 28 » августа 20 20 г.

«Согласовано»

И.о.начальника Департамента природных ресурсов и охраны окружающей среды Томской области



Т.Н.Мочалова

20 \_\_\_\_\_ г.

«Утверждено»

Генеральный директор  
ООО «Норд Империял»



А.К.Иванов

20 \_\_\_\_\_ г.

**Программа ведения регулярных наблюдений за состоянием водного объекта  
(р. Чижалка (Чежапка)) и его водоохранной зоной**

№	Вид наблюдений	Пункт наблюдений	Перечень показателей наблюдений	Периодичность наблюдения
1	Мониторинг качества поверхностных вод	2 контрольные точки: начало и конец участка водопользования	Нефтепродукты, взвешенные вещества	Два раза в год (2.3 квартал) (до начала навигационного периода, по окончании навигационного периода)
2	Мониторинговые наблюдения за водоохранной зоной, морфометрическими особенностями водного объекта	Участок водопользования	В соответствии с приказом МПР РФ от 06.02.2008 № 30 «Об утверждении форм и порядка представления сведений, полученных в результате наблюдений за водными объектами, заинтересованными федеральными органами исполнительной власти, собственниками водных объектов и водопользователями» (форма 6.1., форма 6.2., форма 6.3.)	Один раз в год в период летне - осенней межени после прохождения весеннего половодья

70-13.01.08.001-Р-ФР5В-С-2020-03209/00

от « 28 » августа 2020 г.

«Согласовано»

И.о.начальника Департамента природных ресурсов и охраны окружающей среды Томской области



Н.Мочалова

« \_\_\_\_\_ » 20 \_\_\_\_\_ г.

«Утверждено»

Генеральный директор  
ООО «Норд Империял»



А.К.Иванов

« \_\_\_\_\_ » 20 \_\_\_\_\_ г.

**План ООО «Норд Империял» мероприятий по охране участка водного объекта (р. Чижалка (Чежалка)) и его водоохранной зоны**

№ п/п	Наименование мероприятия	Сроки проведения работ	Ориентировочная стоимость мероприятия (тыс. руб.)	Источник финансирования
1	Содержание водоохранной зоны водного объекта в удовлетворительном санитарном состоянии: - не допускать проливов ГСМ; - не допускать захламления территории отходами производства и потребления, своевременный вывоз отходов для сдачи в специализированные организации; - исключить размещения стоянки, заправки, мойки автотранспорта; - ограждение сооружения, расположенного на водном объекте боновыми ограждениями (перед началом погрузо-разгрузочных работ); - укрепление берега на участке водопользования (в случае размыва берега)	Постоянно		Собственные средства предприятия
2	Осуществление подготовки и размещения плавательных средств на акватории водного объекта в соответствии с требованиями действующего законодательства (обследование оборудования, используемого для осуществления погрузо-разгрузочных работ)	Ежегодно		Собственные средства предприятия
5	Ведение мониторинга за: - качеством поверхностных вод на участке водопользования водного объекта; - за морфометрическими особенностями водного объекта; - за состоянием водоохранной зоны водного объекта	В соответствии с Программой ведения регулярных наблюдений за состоянием водного объекта и его водоохранной зоной, согласованной с Департаментом		Собственные средства предприятия