



ДЕПАРТАМЕНТ ПРИРОДНЫХ РЕСУРСОВ  
И ОХРАНЫ ОКРУЖАЮЩЕЙ СРЕДЫ ТОМСКОЙ ОБЛАСТИ

**РЕШЕНИЕ**

о предоставлении участка р. Ушайка в пользование

от “ 13 ” июня 2008 г. N 176 г. Томск

**1. Сведения о водопользователе:**

Полное наименование: Открытое акционерное общество «Территориальная генерирующая компания № 11».

Сокращенное наименование: ОАО «ТГК-11».

ОГРН: 1055406226237.

ИНН: 5406323202.

Юридический адрес: 630091, г. Новосибирск, ул. Красный проспект, 55.

Почтовый адрес: 630091, г. Новосибирск, ул. Красный проспект, 55.

**2. Цель, виды и условия использования участка р. Ушайка**

2.1. Цель использования водного объекта или его части: размещение мостового перехода.

2.2. Виды использования водного объекта или его части: совместное водопользование без забора (изъятия) водных ресурсов из водного объекта.

2.3. Условия использования водного объекта или его части:

Участок р. Ушайка используется для размещения мостового перехода трубопроводов.

Надводный трубный переход через реку Ушайку был построен в 1975 году при строительстве нового золоотвала:

- для осуществления подачи золошлаковой пульпы на новый золоотвал двумя трубопроводами (один рабочий и один резервный);

- для осуществления возврата осветленной воды обратно с золоотвала на станцию одной трубой.

Переход трубопроводов через русло реки Ушайки осуществляется благодаря пролетному строению длиной 32 м из металла, опоры металлические, фундаменты – монолитные железобетонные. Трубопроводы проложены вне русла реки на высоких отдельно стоящих сборных железобетонных опорах, принятых по серии ИС-01-06.

Охранная зона трубопроводов – 0,5 м, площадь акватории – 0,0001 км<sup>2</sup>.

Использование участка водного объекта может производиться Водопользователем при выполнении им следующих условий:

1) недопущении нарушения прав других водопользователей, а также причинения вреда окружающей среде;

2) содержании в исправном состоянии трубопроводов;

3) оперативном информировании Отдела водных ресурсов по Томской области Верхне-Обского бассейнового водного управления, департамента природных ресурсов и охраны окружающей среды Томской области и других природоохранных органов об авариях и иных чрезвычайных ситуациях на водном объекте, возникших в связи с использованием водного объекта в соответствии с настоящим Решением;

4) своевременном осуществлении мероприятий по предупреждению и ликвидации чрезвычайных ситуаций на водном объекте, а так же выполнение водоохраных и природоохраных мероприятий в установленные сроки;

5) ведении регулярных наблюдений за водным объектом и его водоохранной зоной в соответствии с программой мониторинга, согласованной с Отделом водных ресурсов по Томской области Верхне-Обского БВУ;

6) представлении информации по результатам наблюдений, по выполнению водоохраных и природоохраных мероприятий бесплатно в установленные сроки:

Форма предоставления	Вид информации	Срок предоставления	Кому предоставляется	Адрес
2-ос	Сведения о выполнении водохозяйственных мероприятий и водоохраных работ на водных объектах	Ежегодно, до 14.01. следующего за отчетным годом	Отдел водных ресурсов по Томской области  Департамент природных ресурсов и охраны окружающей среды Томской области	634021, г. Томск, ул. Шевченко,17  634034, г. Томск, пр. Кирова,14
Произвольная форма	Отчет о выполнении плана водоохраных и природоохраных мероприятий с указанием стоимости работ	Ежегодно, до 14.01. следующего за отчетным годом	Отдел водных ресурсов по Томской области  Департамент природных ресурсов и охраны окружающей среды Томской области	634021, г. Томск, ул. Шевченко,17  634034, г. Томск, пр. Кирова,14
Произвольная форма	Отчет о выполнении условий решения о предоставлении водного объекта в пользование	Ежегодно, до 14.01. следующего за отчетным годом	Департамент природных ресурсов и охраны окружающей среды Томской области	634034, г. Томск, пр. Кирова,14

7) отказе от проведения работ на водном объекте, приводящих к изменению его естественного водного режима;



8) осуществлении мер по охране водного объекта от загрязнения, предотвращения разрушения (размыва) берегов и дна;

9) соблюдении установленного режима ограничения хозяйственной деятельности в водоохранной зоне и прибрежной защитной полосе водного объекта, в соответствии с требованием законодательства в области охраны окружающей среды, п. 1 ст. 61, п. 15, 17 ст. 65 Водного кодекса Российской Федерации;

10) целевом использовании водного объекта;

11) использовании водного объекта с соблюдением законов, санитарных норм и правил Российской Федерации, нормативных правовых актов Томской области;

12) использовании водного объекта в установленные решением о предоставлении водного объекта в пользование сроки;

13) возмещении размера вреда, причиненного водному объекту вследствие нарушения водного законодательства (расчет вреда производится согласно Методике исчисления размера вреда, причиненного водным объектам вследствие нарушения водного законодательства, утвержденной Приказом Министерства природных ресурсов Российской Федерации от 30.03.2007 № 71) по результатам контроля качества водного объекта.

### 3. Сведения о водном объекте

3.1. Участок водопользования расположен: на территории Томской области в черте г. Томска (МО «Город Томск»):

Место размещения трубопроводов	Географические координаты					
	С.Ш.			В.Д.		
	град.	мин.	сек.	град.	мин.	сек.
р. Ушайка, 9,5 км от устья	56	27	00	85	00	00

3.2. Морфометрическая и гидрологическая характеристики водного объекта:

Куда впадает	Расстояние от устья до места впадения, км	Ширина, м	Глубина, м	Длина, км	Скорость течения, м/с	Площадь водосбора, м <sup>2</sup>
р. Томь	68,0	50-60	2-4	78	1,2-1,5	744

Код водного объекта – КАР/ОБЪ/2677/68.

3.3. Наличие зон с особыми условиями их использования:

- водоохранная зона 200 м;
- ширина прибрежной защитной полосы 30 м.

### 4. Срок водопользования

4.1. Срок водопользования установлен по 02.06.2028 г. Департаментом природных ресурсов и охраны окружающей среды Томской области.

4.2. Настоящее Решение о предоставлении водного объекта в пользование вступает в силу с момента регистрации в Государственном водном реестре.

## 5. Приложения

5.1. Материалы в графической форме:

5.1.1. Обзорная карта участка водопользования.

5.1.2. Пояснительная записка к обзорной карте участка водопользования.

5.2. План водоохраных и природоохраных мероприятий.

Заместитель начальника департамента  
природных ресурсов и охраны  
окружающей среды Томской области  
(по доверенности № 1 от 23.01.2008)



М.П.

Г.И. Мершина

ОТДЕЛ ВОДНЫХ РЕСУРСОВ  
ПО ТОМСКОЙ ОБЛАСТИ  
ВЕРХНЕ-ОБСКОГО БВУ  
Зарегистрировано

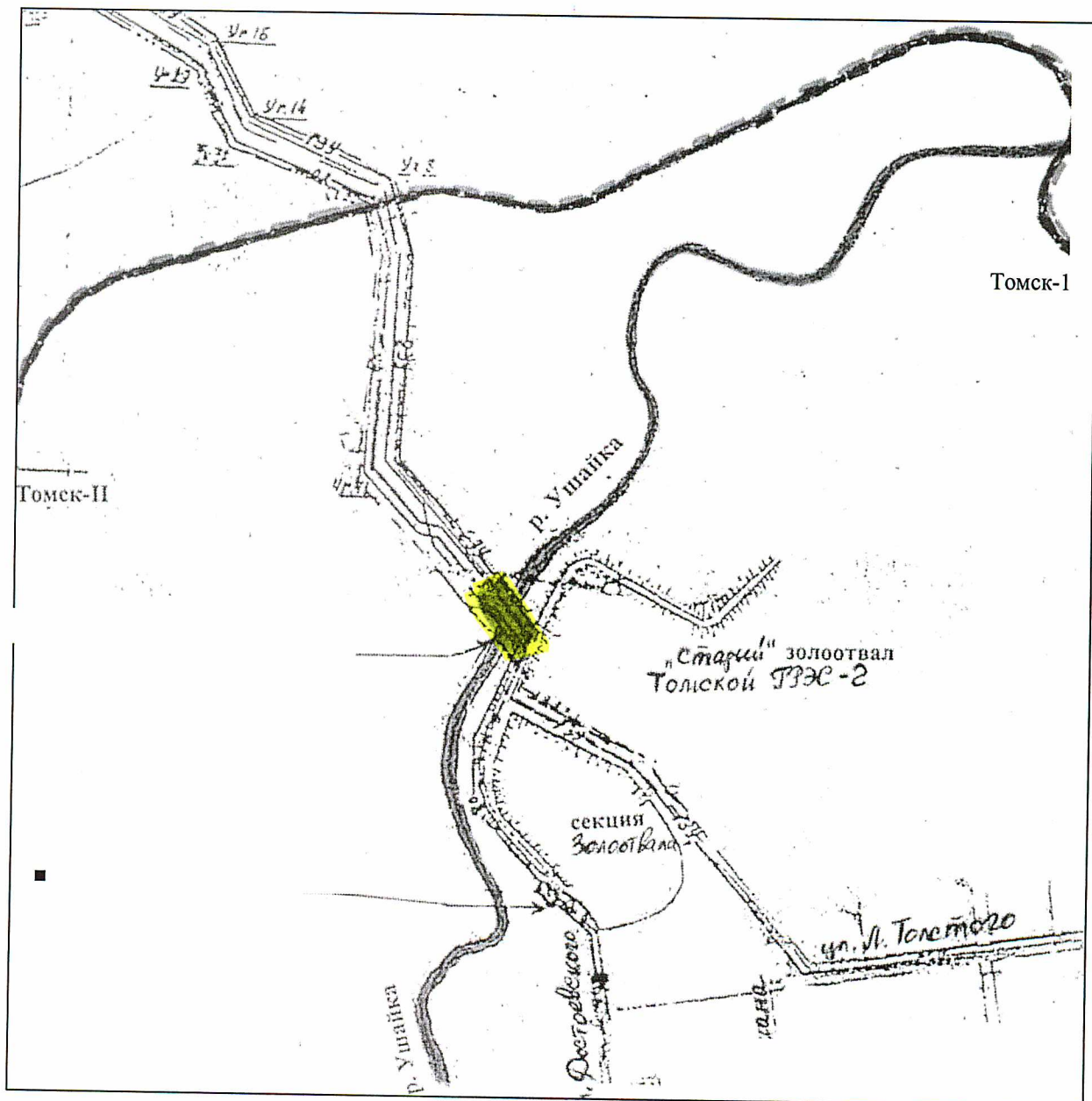
« 25 » июня 2008 г.

В государственном водном реестре  
за № 70-00.00.00.000-Р-РЛБВ-С-2008-00176/00

Зачекин Алексей Юрьевич  
(Должность, фамилия, и.о. лица,  
осуществившего регистрацию)

Подпись

Обзорная карта  
участка водопользования



ао

Условные обозначения:

- мостовой переход через р. Ушайка




**Пояснительная записка  
к обзорной карте участка водопользования**


Мостовой переход через реку Ушайку расположен рядом с промплощадкой №2 (территория «старого» золоотвала ул. Достоевского № 38/1). Река Ушайка является правым притоком р.Томи, её длина составляет 78 км, общая площадь водосбора - 744 км. Река сильно извилистая. На участке мостового перехода река Ушайка имеет петлеобразную форму, пологие берега, заросшие тальником. Русло извилистое, сложено гравийно-галечниковыми отложениями с примесью песка, местами заилено.

Мостовой переход через русло реки Ушайка осуществляется благодаря пролетному строению длиной 32 м из металла, опоры металлические, фундаменты монолитные железобетонные. Трубопроводы проложены над рекой Ушайкой на высоких отдельно стоящих сборных железобетонных опорах, принятых по серии ИС-01-06.

Директор ГРЭС-2



Новик П.В.



**ПЛАН**  
**водоохранных и природоохранных мероприятий по мостовому переходу через реку Ушайку по ГРЭС-2**  
**Томскому филиалу «Территориальной генерирующей компании №11».**

<b>№ № п/п</b>	<b>Мероприятия</b>	<b>Экологическое обоснование</b>	<b>Источник финансирования</b>	<b>Затраты тыс. в год</b>	<b>Срок выполнения</b>	<b>Ответственный исполнитель</b>
1.	Капитальные и текущие ремонты трасс трубопроводов.	Отсутствие порывов трубопроводов.	За счет собственных средств.	600,0	Согласно годовому графику ремонтов.	Начальник ЦГТС Старицын Ф.К.
2.	Обходы и осмотры трасс трубопроводов и мостового перехода.	-//-.	За счет собственных средств.	80,0	Согласно годовому графику осмотров.	Начальник ЦГТС Старицын Ф.К.
3.	Контроль толщины стенок трубопроводов.	Отсутствие порывов трубопроводов.	За счет собственных средств.	20,0	Согласно годовому плану по контролю металлов.	Лаборатория металлов.
4.	Антикоррозийная обработка трубопроводов.	-//-.	За счет собственных средств.	1000,0	Один раз в пять лет.	Начальник ЦГТС Старицын Ф.К.
	<b>Итого</b>			<b>1700,0</b>		

Директор ГРЭС-2

Новик П.В.