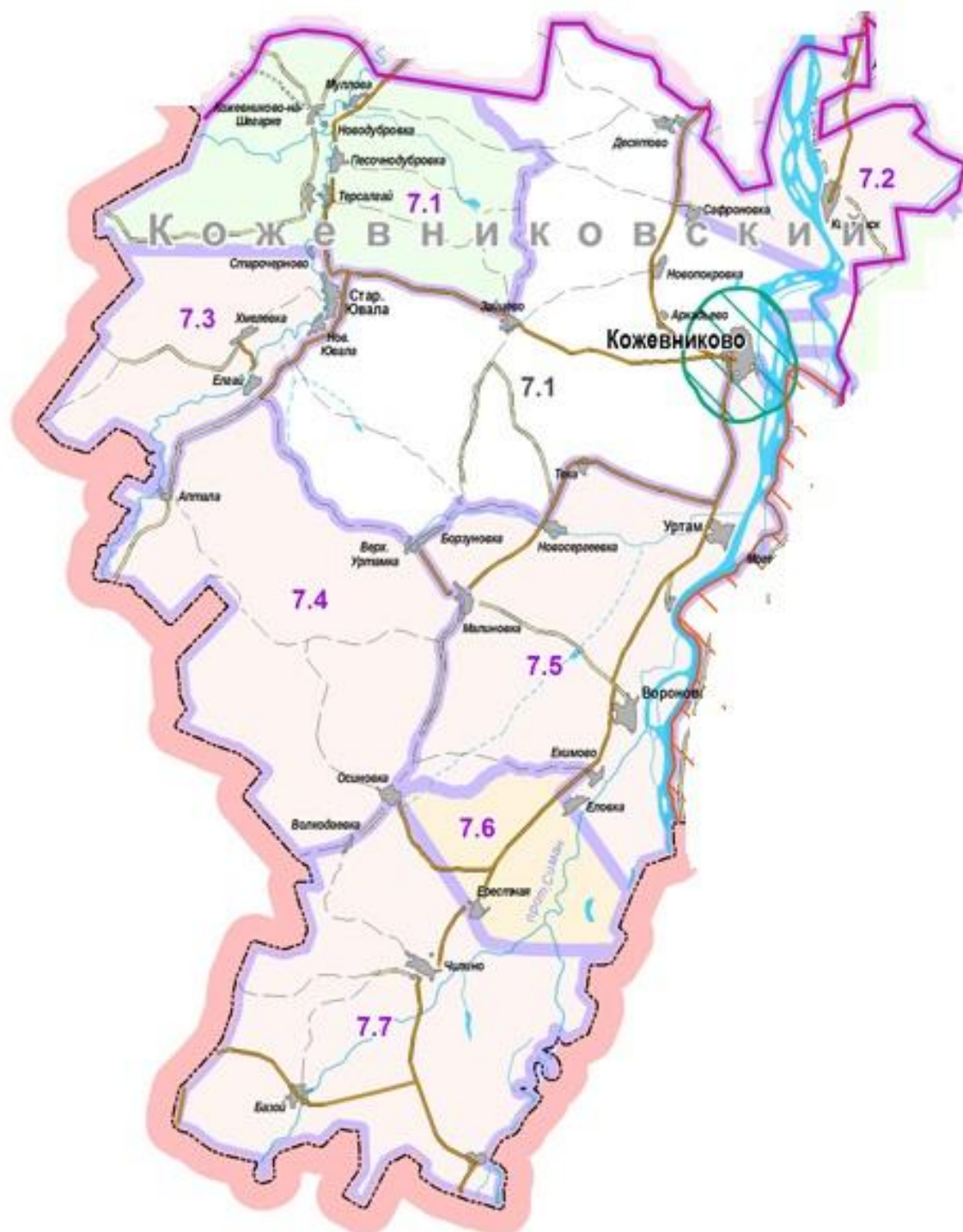


Кожевниковский муниципальный район



Описание границ охотничьего хозяйства 7.1 АОЗТ «Дубровское»

Общая площадь - 44817 га, в т.ч. площадь среды обитания - 44241 га, площадь территорий, непригодных для ведения охотничьего хозяйства - 576 га.

Северная – от места пересечения административных границ Томской и Новосибирской областей и Кожевниковского и Шегарского районов ($56^{\circ}26'20,4''\text{С.Ш.}83^{\circ}17'9,6''\text{В.Д.}$) по границе Кожевниковского и Шегарского районов на северо-восток до места пересечения с автомобильной дорогой Батурино-Зайцево ($56^{\circ}27'10,8''\text{С.Ш.}83^{\circ}38'20,4''\text{В.Д.}$).

Восточная – от места пересечения административной границы Кожевниковского и Шегарского районов с автомобильной дорогой Батурино-Зайцево ($56^{\circ}27'10,8''\text{С.Ш.}83^{\circ}38'20,4''\text{В.Д.}$) по этой дороге до н.п. Зайцево ($56^{\circ}17'31,2''\text{С.Ш.}83^{\circ}40'12''\text{В.Д.}$).

Южная – от н.п. Зайцево ($56^{\circ}17'31,2''\text{С.Ш.}83^{\circ}40'12''\text{В.Д.}$) на запад по автомобильной дороге Кожевниково-Старая Ювала до н. п. Старая Ювала ($56^{\circ}19'33,6''\text{С.Ш.}83^{\circ}26'34,8''\text{В.Д.}$) , далее на север по автомобильной дороге Старая Ювала-Муллова до н.п. Старочерново ($56^{\circ}20'27,6''\text{С.Ш.}83^{\circ}26'20,4''\text{В.Д.}$) и далее на запад по прямой до пересечения с административной границей Томской и Новосибирской областей ($56^{\circ}20'56,4''\text{С.Ш.}83^{\circ}10'15,6''\text{В.Д.}$)/

Западная – от точки $56^{\circ}20'56,4''\text{С.Ш.}83^{\circ}10'15,6''\text{В.Д.}$ по административной границе Томской и Новосибирской областей до границ Кожевниковского и Шегарского районов ($56^{\circ}26'20,4''\text{С.Ш.}83^{\circ}17'9,6''\text{В.Д.}$).

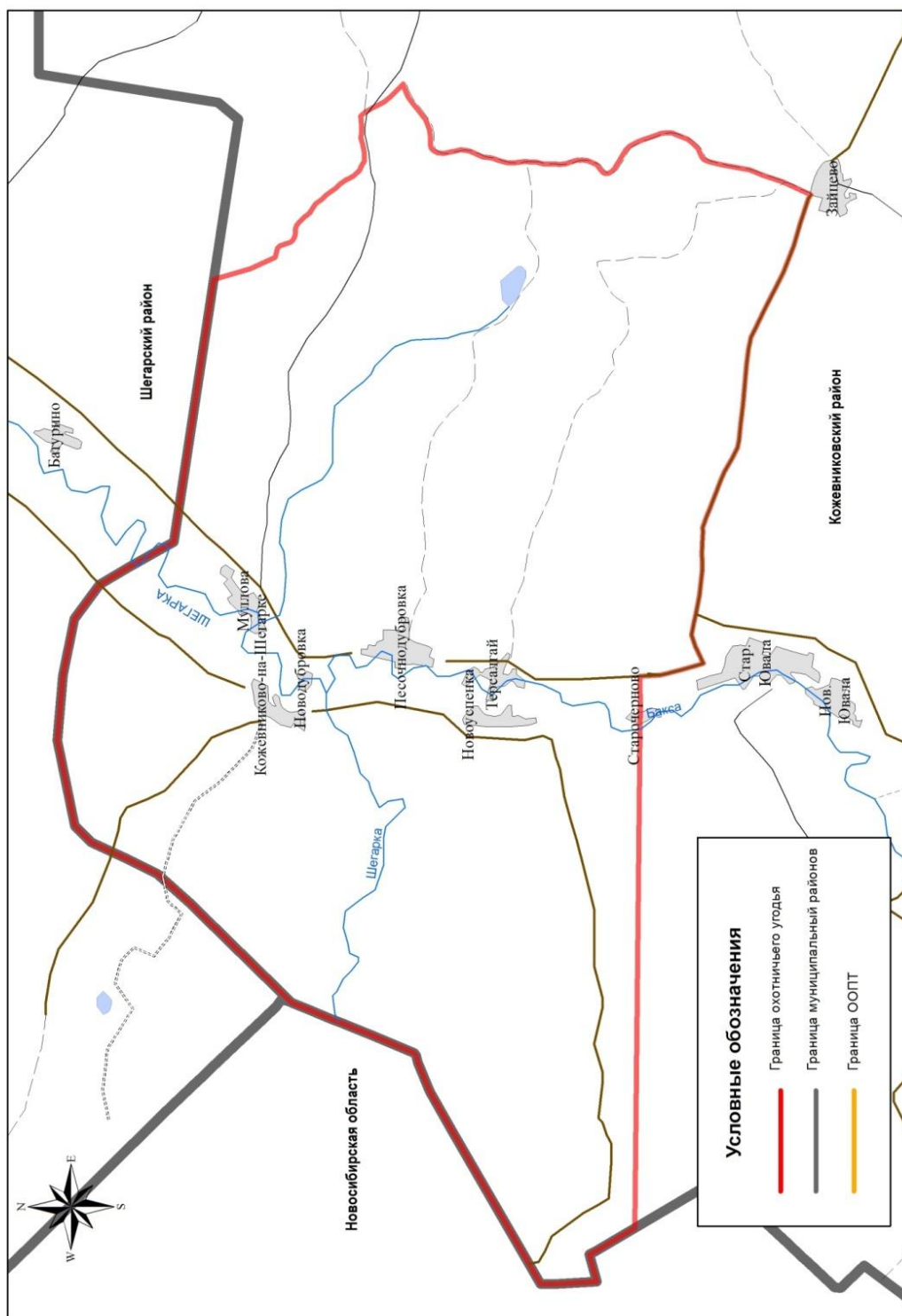


Рисунок А.69 – Карта-схема границ охотничьего хозяйства 7.1 АОЗТ «Дубровское»

Описание границ охотничьего хозяйства
7.2 ОО «Кожевниковское РООиР» Киреевское о/х

Общая площадь - 22132 га, в т.ч. площадь среды обитания - 21610 га, площадь территорий, непригодных для ведения охотничьего хозяйства – 522 га.

Северная – от места пересечения автомобильной дороги Мельниково-Кожевниково-Изовка и административной границы Кожевниковского и Шегарского районов ($56^{\circ}25'58,8''\text{С.Ш.}83^{\circ}56'24''\text{В.Д.}$) на восток по этой границе до административной границы с Томским районом ($56^{\circ}28'51,6''\text{С.Ш.}84^{\circ}8'56,4''\text{В.Д.}$).

Восточная – от места пересечения административных границ Кожевниковского, Шегарского и Томского районов ($56^{\circ}28'51,6''\text{С.Ш.}84^{\circ}8'56,4''\text{В.Д.}$) на юг по административной границе Кожевниковского и Томского районов до устья р. Таган ($56^{\circ}17'49,2''\text{С.Ш.}84^{\circ}7'15,6''\text{В.Д.}$).

Южная, западная – от устья р. Таган ($56^{\circ}17'49,2''\text{С.Ш.}84^{\circ}7'15,6''\text{В.Д.}$) на запад по прямой до н.п. Сафроновка и автомобильной дороги Мельниково-Кожевниково-Изовка ($56^{\circ}21'57,6''\text{С.Ш.}83^{\circ}53'27,6''\text{В.Д.}$) и далее по этой дороге на север до административной границы Кожевниковского и Шегарского районов ($56^{\circ}25'58,8''\text{С.Ш.}83^{\circ}56'24''\text{В.Д.}$).

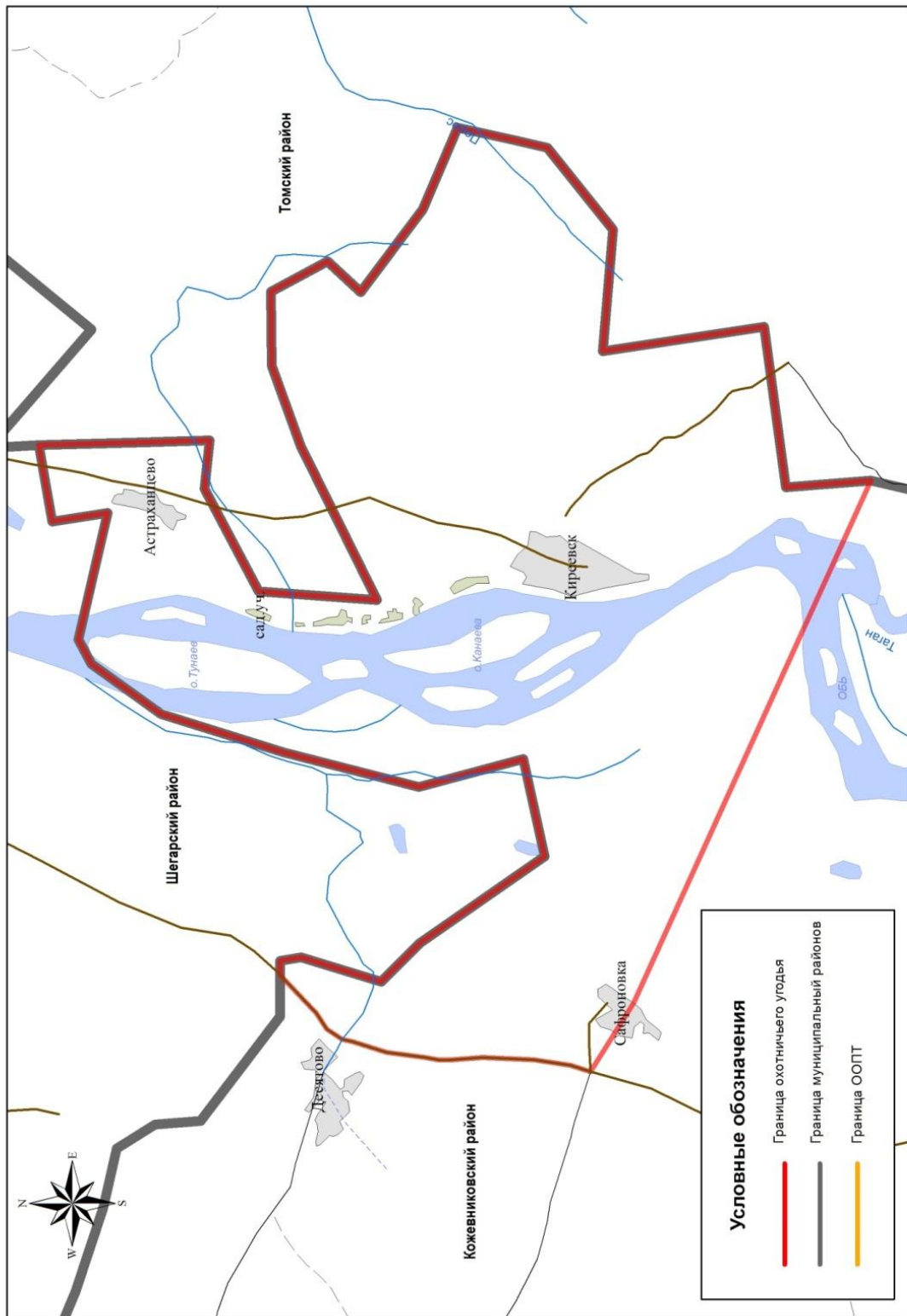


Рисунок А.70 – Карта-схема границ охотничьего хозяйства
7.2 ОО «Кожевниковское РООиР» Киреевское о/х

Описание границ охотничьего хозяйства
7.3 ОО «Кожевниковское РООиР» Ювалинское о/х

Общая площадь - 24778 га, в т.ч. площадь среды обитания - 24147 га, площадь территорий, непригодных для ведения охотничьего хозяйства - 631 га.

Северная – от точки с координатами 56°20'56,4''С.Ш.83°10'15,6''В.Д. (административная граница Новосибирской и Томской областей) на восток до н.п. Старочерново (56°20'27,6''С.Ш.83°26'20,4''В.Д.)/

Восточная – от н.п. Старочерново (56°20'27,6''С.Ш.83°26'20,4''В.Д.) по автомобильной дороге Старая Ювала-Муллова до н.п. Старая Ювала (56°19'33,6''С.Ш.83°26'34,8''В.Д.), далее по автомобильной дороге Старая Ювала-Елгай-Аптала до н.п. Аптала (56°10'48''С.Ш.83°13'30''В.Д.) и далее на запад до административной границы Новосибирской и Томской областей (56°10'51,6''С.Ш.83°12'43,2''В.Д.).

Западная – от места пересечения автомобильной дороги и административной границы Новосибирской и Томской областей (56°10'51,6''С.Ш.83°12'43,2''В.Д.) на север по этой границе до 56°20'56,4''С.Ш.83°10'15,6''В.Д.

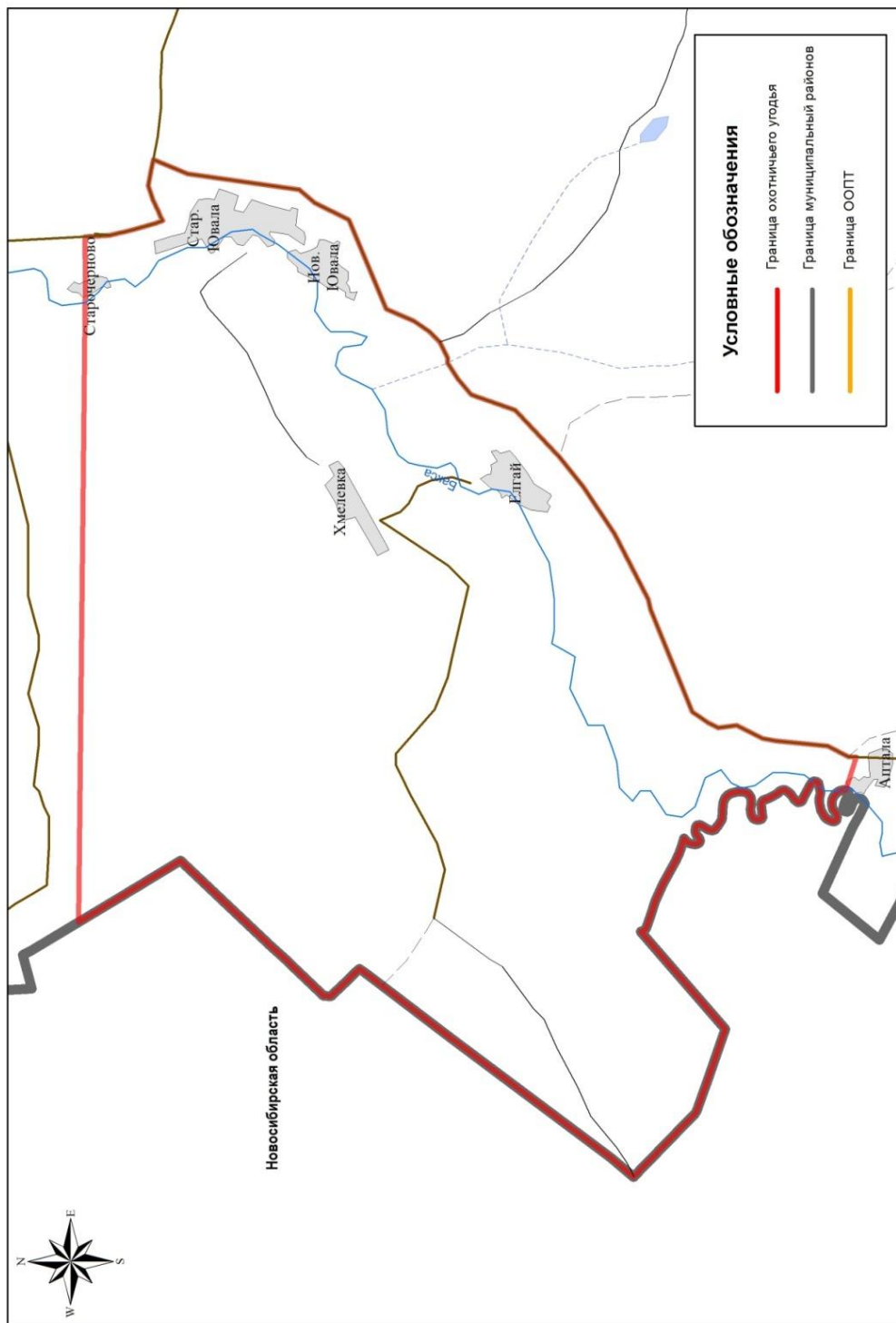


Рисунок А.71 – Карта-схема границ охотничьего хозяйства
7.3 ОО «Кожевниковское РОиР» Ювалинское о/х

Описание границ охотничьего хозяйства
7.4 ОО «Кожевниковское РООиР» Малиновское о/х

Общая площадь - 54605 га, в т.ч. площадь среды обитания - 54351 га, площадь территорий, непригодных для ведения охотничьего хозяйства - 254 га.

Северная – от н.п. Аптала (56°10'48''С.Ш.83°13'30''В.Д.) по автомобильной дороге Старая Ювала-Елгай-Аптала до н.п. Елгай (56°14'27,6''С.Ш.83°20'45,6''В.Д.), далее по автомобильной дороге до н.п. Верхняя Уртамка (56°7'48''С.Ш.83°32'38,4''В.Д.).

Восточная – от н.п. Верхняя Уртамка (56°7'48''С.Ш.83°32'38,4''В.Д.) по автомобильной дороге до н.п. Малиновка (56°5'52,8''С.Ш.83°35'2,4''В.Д.) и далее по этой дороге до н.п. Осиновка (55°57'28,8''С.Ш.83°29'56,4''В.Д.).

Южная – от н.п. Осиновка (55°57'28,8''С.Ш.83°29'56,4''В.Д.) по автомобильной дороге Ерестная-Осиновка-Волкодаевка до н.п. Волкодаевка и далее по автомобильной дороге до административной границы Новосибирской и Томской областей (55°54'57,6''С.Ш.83°22'33,6''В.Д.).

Западная – от места пересечения автомобильной дороги и административной границы Новосибирской и Томской областей (55°54'57,6''С.Ш.83°22'33,6''В.Д.) на юг по этой границе до н.п. Аптала (56°10'48''С.Ш.83°13'30''В.Д.).

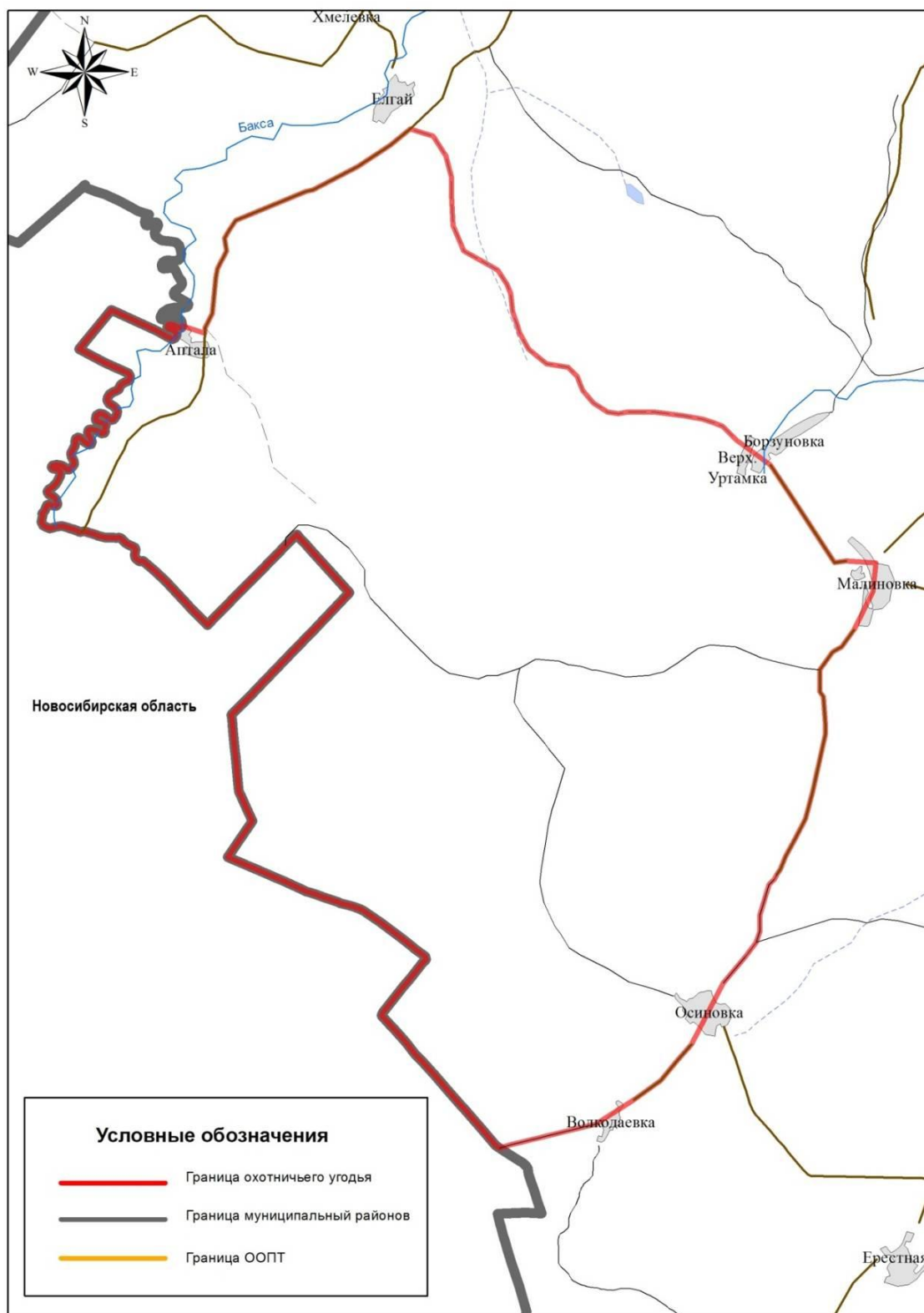


Рисунок А.72 – Карта-схема границ охотничьего хозяйства
7.4 ОО «Жожевниковское РООиР» Малиновское о/х

Описание границ охотничьего хозяйства
7.5 ОО «Кожевниковское РООиР» Кожевниковское о/х

Общая площадь - 57825 га, в т.ч. площадь среды обитания - 56163 га, площадь территорий, непригодных для ведения охотничьего хозяйства – 1662 га.

Северная – от н.п. Верхняя Уртамка (56°7'48''С.Ш.83°32'38,4''В.Д.) на восток по автомобильной дороге Уртам-Борзуновка-Верхняя Уртамка до пересечения с автомобильной дорогой Мельниково-Кожевниково-Изовка (56°9'14,4''С.Ш.83°55'40,8''В.Д.) и далее по этой дороге на север до н.п. Кожевниково (56°15'21,6''С.Ш.83°57'3,6''В.Д.).

Восточная– от н.п. Кожевниково (56°15'21,6''С.Ш.83°57'3,6''В.Д.) по руслу р. Обь с включением всех островов до административной границы Новосибирской и Томской областей (55°55'51,6''С.Ш.83°52'8,4''В.Д.) и далее по этой границе до точки 55°52'58,8''С.Ш.83°47'52,8''В.Д.

Южная – от точки 55°52'58,8''С.Ш.83°47'52,8''В.Д. напрямую к н.п. Еловка и автомобильной дороге Мельниково-Кожевниково-Изовка (55°57'10,8''С.Ш.83°42'46,8''В.Д.) и далее по этой дороге до н.п. Екимово (55°58'8,4''С.Ш.83°44'56,4''В.Д.). Затем по автомобильной дороге до н.п. Осиновка (55°57'7,2''С.Ш.83°30'21,6''В.Д.).

Западная – от н.п. Осиновка (55°57'7,2''С.Ш.83°30'21,6''В.Д.) на север по автомобильной дороге до н.п. Верхняя Уртамка (56°7'48''С.Ш.83°32'38,4''В.Д.).

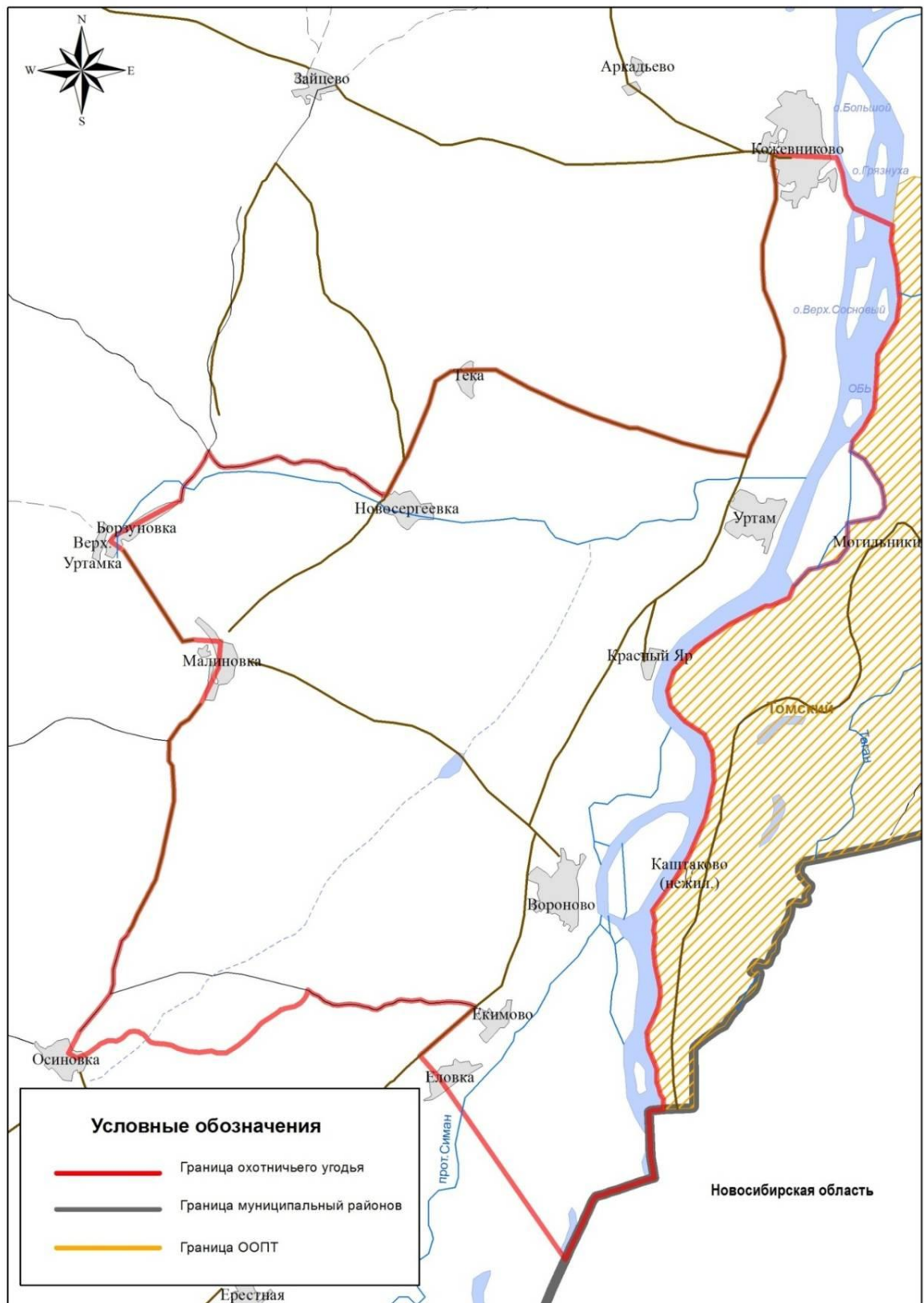


Рисунок А.73 – Карта-схема границ охотничьего хозяйства
7.5 ОО «Кожевниковское РООиР» Кожевниковское о/х

Описание границ охотничьего хозяйства 7.6 ООО «Сибирская охота»

Общая площадь - 17431 га, в т.ч. площадь среды обитания - 17238 га, площадь территорий, непригодных для ведения охотничьего хозяйства – 193 га.

Северная – от н.п. Осиновка ($55^{\circ}57'32,4''\text{С.Ш.}83^{\circ}30'7,2''\text{В.Д.}$) на восток по автомобильной дороге до автомобильной дороги Мельниково-Кожевниково-Изовка ($55^{\circ}58'8,4''\text{С.Ш.}83^{\circ}44'56,4''\text{В.Д.}$) и далее по этой дороге до н.п. Еловка ($55^{\circ}57'10,8''\text{С.Ш.}83^{\circ}42'46,8''\text{В.Д.}$), затем в юго-западном направлении до административной границы Томской и Новосибирской областей ($55^{\circ}53'6''\text{С.Ш.}83^{\circ}47'60''\text{В.Д.}$).

Восточная – от точки $55^{\circ}53'6''\text{С.Ш.}83^{\circ}47'60''\text{В.Д.}$ по административной границе Томской и Новосибирской областей до южной оконечности оз. Забочное ($55^{\circ}50'27,6''\text{С.Ш.}83^{\circ}46'33,6''\text{В.Д.}$).

Южная – от южной оконечности оз. Забочное ($55^{\circ}50'27,6''\text{С.Ш.}83^{\circ}46'33,6''\text{В.Д.}$) на запад до выхода на оз. Тока и на р. Кинда и в месте выхода зимника и далее по зимнику до н.п. Ерестная ($55^{\circ}51'7,2''\text{С.Ш.}83^{\circ}36'32,4''\text{В.Д.}$).

Западная – от н.п. Ерестная ($55^{\circ}51'7,2''\text{С.Ш.}83^{\circ}36'32,4''\text{В.Д.}$) по старой бригадной дороге до н.п. Осиновка ($55^{\circ}57'32,4''\text{С.Ш.}83^{\circ}30'7,2''\text{В.Д.}$).

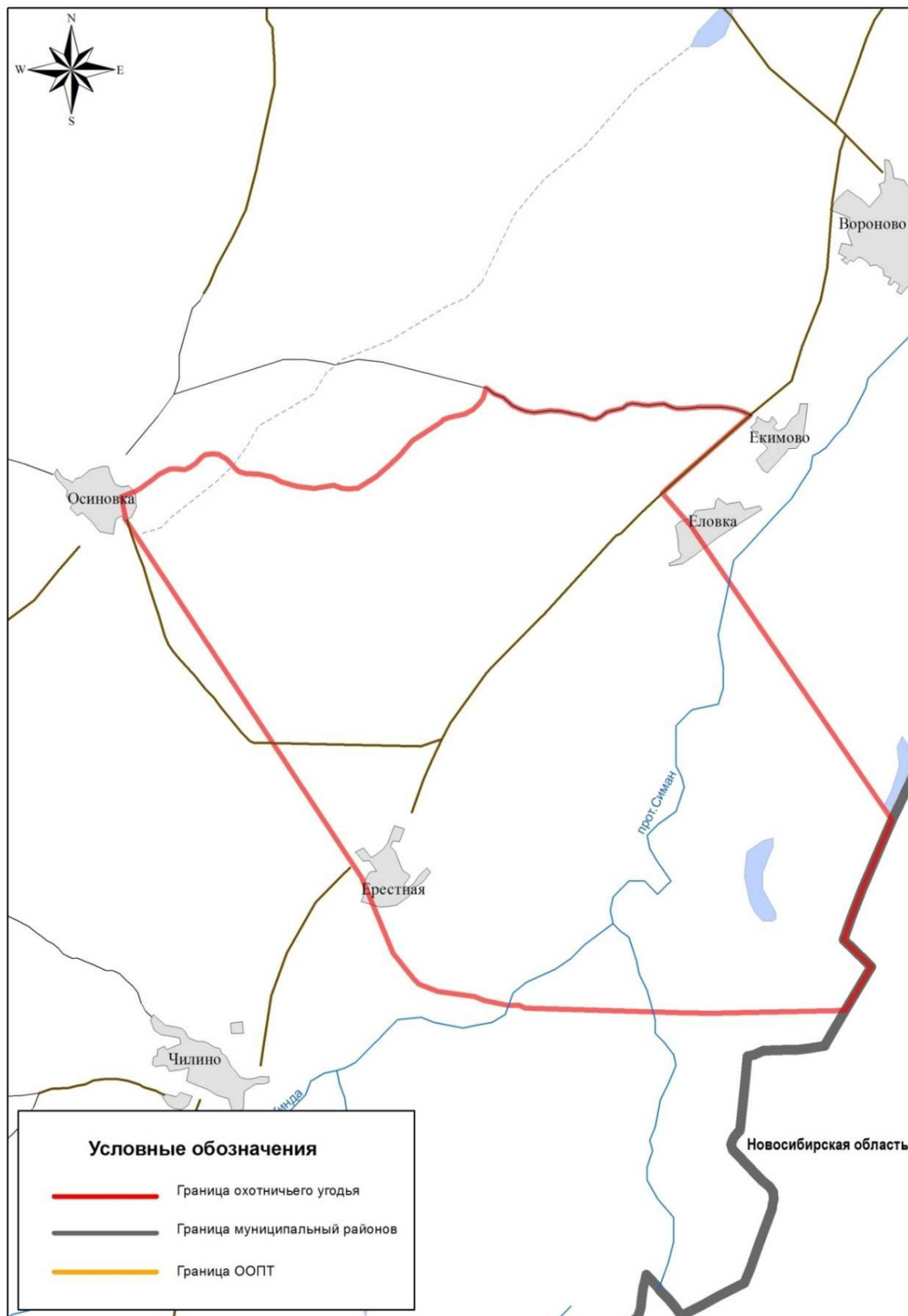


Рисунок А.74 – Карта-схема границ охотничьего хозяйства
7.6 ООО «Сибирская охота»

Описание границ охотничьего хозяйства
7.7 ОО «Кожевниковское РООиР» Табунакское о/х

Общая площадь - 56254 га, в т.ч. площадь среды обитания - 55572 га, площадь территорий, непригодных для ведения охотничьего хозяйства - 682 га.

Северная – от места пересечения административной границы Томской и Новосибирской областей и автомобильной дороги (55°54'57,6''С.Ш.83°22'33,6''В.Д.) по этой дороге до н.п. Волкодаевка, далее по автомобильной дороге Ерестная-Осиновка-Волкодаевка до н.п. Осиновка (55°57'32,4''С.Ш.83°30'14,4''В.Д.), затем по старой бригадной дороге до н.п. Ерестная (55°51'7,2''С.Ш.83°36'32,4''В.Д.), отсюда по зимнику на восток до р. Кинда и выхода на оз. Тока, далее до южной оконечности оз. Забочное и административной границы Томской и Новосибирской областей (55°50'27,6''С.Ш.83°46'33,6''В.Д.).

Восточная, южная, западная – от южной оконечности оз. Забочное (55°50'27,6''С.Ш.83°46'33,6''В.Д.) на юг, запад и север по административной границе Томской и Новосибирской областей до автомобильной дороги (55°54'57,6''С.Ш.83°22'33,6''В.Д.).

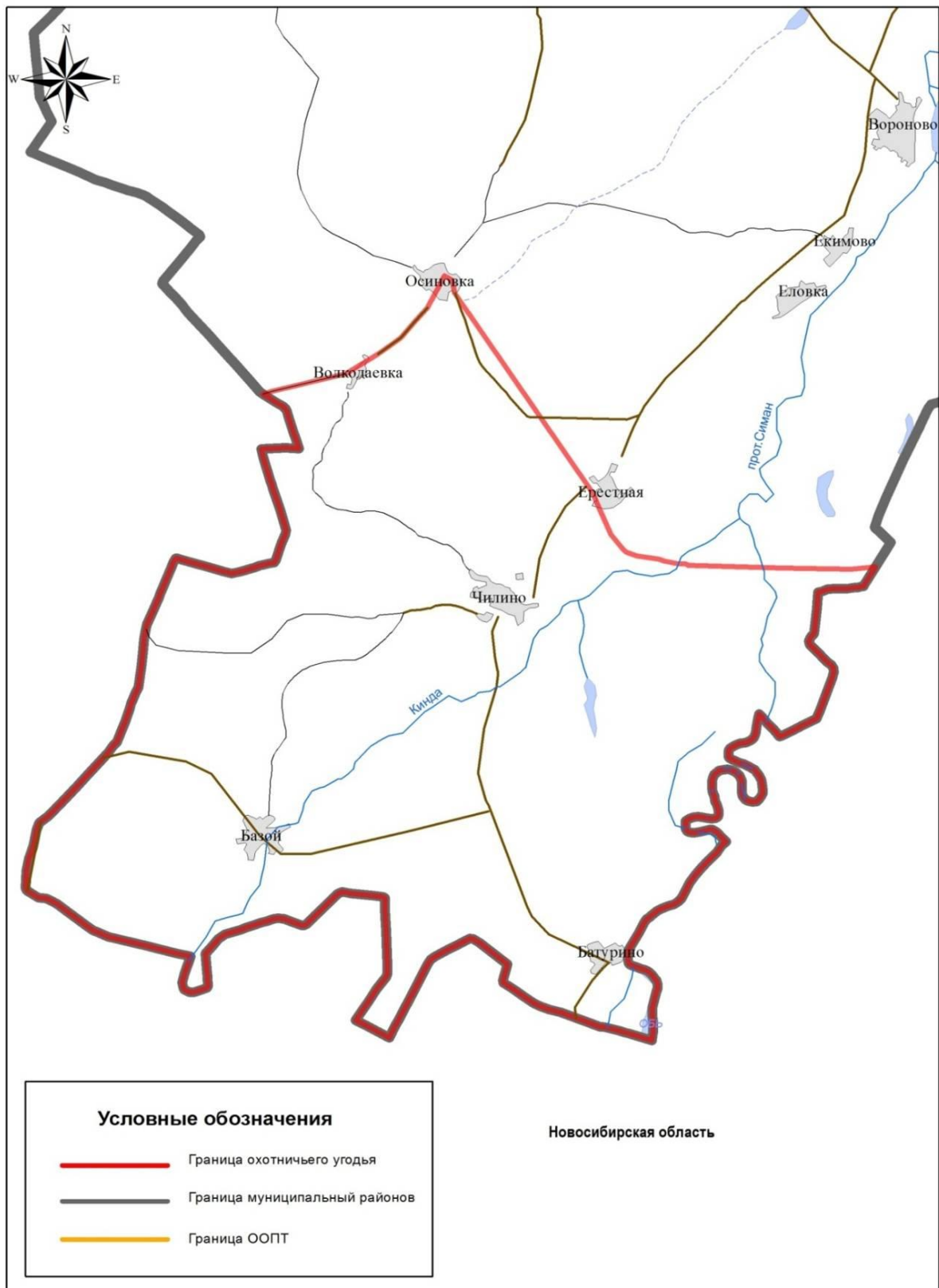


Рисунок А.75 – Карта-схема границ охотничьего хозяйства
7.7 ОО «Кожевниковское РООиР» Табунакское о/х