

АДМИНИСТРАЦИЯ ТОМСКОЙ ОБЛАСТИ

ПОСТАНОВЛЕНИЕ от 8 февраля 2007 г. N 16а

ОБ УТВЕРЖДЕНИИ ПОЛОЖЕНИЯ О ГОСУДАРСТВЕННОМ ПРИРОДНОМ ЗАКАЗНИКЕ ЗООЛОГИЧЕСКОГО ПРОФИЛЯ "КАЛТАЙСКИЙ"

Список изменяющих документов
(в ред. постановлений Администрации Томской области
от 30.10.2008 N 231а, от 15.01.2010 N 5а, от 30.05.2011 N 158а,
от 31.10.2012 N 435а, от 01.03.2013 N 69а, от 20.02.2015 N 60а,
от 26.12.2016 N 406а, от 30.07.2019 N 278а, от 14.01.2022 N 10а,
от 04.04.2022 N 137а, от 17.04.2023 N 184а,
с изм., внесенными [постановлением](#) Администрации
Томской области от 15.06.2011 N 176а)

В соответствии с Федеральным [законом](#) от 14 марта 1995 года N 33-ФЗ "Об особо охраняемых природных территориях", [Законом](#) Томской области от 12 августа 2005 года N 134-ОЗ "Об особо охраняемых природных территориях в Томской области", во исполнение [распоряжения](#) Администрации Томской области от 25.04.2005 N 96-ра "О государственных зоологических заказниках регионального значения" постановляю:

1. Утвердить:

1) [Положение](#) о государственном природном заказнике зоологического профиля "Калтайский" согласно приложению N 1 к настоящему постановлению;

2) [описание](#) местоположения границ государственного природного заказника зоологического профиля "Калтайский" согласно приложению N 2 к настоящему постановлению.
(п. 1 в ред. [постановления](#) Администрации Томской области от 14.01.2022 N 10а)

2. Контроль за исполнением настоящего постановления возложить на заместителя Губернатора Томской области по агропромышленной политике и природопользованию.
(в ред. постановлений Администрации Томской области от 31.10.2012 N 435а, от 30.07.2019 N 278а)

И.о. Губернатора
Томской области
В.В.НАГОВИЦЫН

Приложение N 1

Утверждено
постановлением
Администрации Томской области
от 08.02.2007 N 16а

**ПОЛОЖЕНИЕ
О ГОСУДАРСТВЕННОМ ПРИРОДНОМ ЗАКАЗНИКЕ
ЗООЛОГИЧЕСКОГО ПРОФИЛЯ "КАЛТАЙСКИЙ"**

Список изменяющих документов
(в ред. постановлений Администрации Томской области
от 20.02.2015 N 60а, от 26.12.2016 N 406а, от 30.07.2019 N 278а,
от 14.01.2022 N 10а, от 04.04.2022 N 137а, от 17.04.2023 N 184а)

1. ОБЩИЕ ПОЛОЖЕНИЯ

1. Настоящее Положение разработано в соответствии с [Конституцией](#) Российской Федерации, Лесным [кодексом](#) Российской Федерации, федеральными законами от 14 марта 1995 года [N 33-ФЗ](#) "Об особо охраняемых природных территориях", от 10 января 2002 года [N 7-ФЗ](#) "Об охране окружающей среды", от 24 апреля 1995 года [N 52-ФЗ](#) "О животном мире", от 24 июля 2009 года [N 209-ФЗ](#) "Об охоте и о сохранении охотничьих ресурсов и о внесении изменений в отдельные законодательные акты Российской Федерации", [приказом](#) Министерство природных ресурсов и экологии Российской Федерации от 12.08.2021 N 558 "Об утверждении Особенности использования, охраны, защиты, воспроизводства лесов, расположенных на особо охраняемых природных территориях", [Законом](#) Томской области от 12 августа 2005 года N 134-ОЗ "Об особо охраняемых природных территориях в Томской области".

(в ред. постановлений Администрации Томской области от 04.04.2022 [N 137а](#), от 17.04.2023 [N 184а](#))

2. Территория Томского района Томской области в границах, указанных в [приложении N 2](#) к настоящему постановлению, объявляется особо охраняемой природной территорией регионального значения: государственным природным заказником зоологического профиля "Калтайский" (далее - Заказник).

(п. 2 в ред. [постановления](#) Администрации Томской области от 14.01.2022 N 10а)

3. Утратил силу. - [Постановление](#) Администрации Томской области от 14.01.2022 N 10а.

4. Заказник находится в ведении Департамента охотничьего и рыбного хозяйства Томской области.

(п. 4 в ред. [постановления](#) Администрации Томской области от 14.01.2022 N 10а)

5. Управление Заказником и обеспечение его функционирования осуществляет подведомственное Департаменту охотничьего и рыбного хозяйства Томской области областное государственное бюджетное учреждение "Областное управление по охране и рациональному использованию животного мира Томской области", являющееся Администрацией Заказника.

(п. 5 в ред. [постановления](#) Администрации Томской области от 14.01.2022 N 10а)

6. Объявление территории Заказника особо охраняемой природной территорией областного значения не влечет за собой изъятие занимаемых им земельных участков у собственников, владельцев и пользователей этих участков.

7. Установленный режим особой охраны территории Заказника обязателен для исполнения всеми без исключения юридическими и физическими лицами, производящими любой вид хозяйственной и иной деятельности на территории Заказника.

8. На территории Заказника запрещается или ограничивается любая деятельность, если она противоречит цели и задачам Заказника или может причинить вред природным комплексам и компонентам.

9. Территория Заказника в обязательном порядке учитывается при разработке

территориальных комплексных схем, схем землеустройства и районной планировки.

10. Обеспечение режима особой охраны Заказника осуществляется в пределах средств, предусмотренных Законом Томской области об областном бюджете на очередной финансовый год и плановый период на финансирование расходов по охране окружающей среды, и других не запрещенных законодательством источников.

2. ЦЕЛЬ, ЗАДАЧИ И РЕЖИМ ОСОБОЙ ОХРАНЫ ЗАКАЗНИКА

11. Целью образования Заказника является сохранение и восстановление биологического разнообразия, а также природных экосистем во всем их разнообразии.

12. Задачами Заказника являются:

1) создание условий для сохранения и воспроизводства редких и исчезающих видов растений и животных, а также воспроизводства объектов животного мира, отнесенных к объектам охоты;

2) сохранение природных комплексов и естественных природных сукцессий;

3) сохранение биологического разнообразия;

4) просветительская деятельность среди населения для информирования о функционировании Заказника;

5) контроль за осуществлением разрешенной хозяйственной деятельности и использованием природных ресурсов на территории Заказника.

13. На территории Заказника выделяются следующие функциональные зоны, сведения о границах которых содержатся в приложении к настоящему Положению: (в ред. [постановления](#) Администрации Томской области от 14.01.2022 N 10а)

1) заповедная зона;

2) лесная зона;

3) сельскохозяйственная зона.

14. На территории заповедной зоны Заказника запрещаются:

1) распашка земель, за исключением распашки для проведения мероприятий по охране, защите и воспроизводству лесов, биотехнических мероприятий, лесоустройства;

2) проведение рубок лесных насаждений, за исключением выборочных рубок, проводимых в целях ухода за лесными насаждениями, а также осуществляемых при проведении санитарно-оздоровительных мероприятий и принятии мер предупреждения лесных пожаров; (пп. 2 в ред. [постановления](#) Администрации Томской области от 14.01.2022 N 10а)

3) переработка древесины и иных лесных ресурсов;

4) заготовка живицы;

5) заготовка пищевых лесных ресурсов, сбор лекарственных растений, заготовка и сбор недревесных лесных ресурсов, кроме осуществляемых для собственных нужд;

6) проведение гидромелиоративных работ;

7) размещение объектов туристской индустрии;

(пп. 7 в ред. [постановления](#) Администрации Томской области от 14.01.2022 N 10a)

8) разведка и добыча полезных ископаемых;

(пп. 8 в ред. [постановления](#) Администрации Томской области от 14.01.2022 N 10a)

9) взрывные работы;

10) авиационно-химические работы;

11) применение токсичных химических препаратов, в том числе для охраны и защиты лесов;

12) размещение мест складирования, захоронения, уничтожения токсичных химических веществ и тары из-под них;

13) осуществление охоты и видов деятельности в сфере охотничьего хозяйства;

14) добыча объектов животного мира, не отнесенных к охотничьим ресурсам;

15) беспривязное нахождение собак;

16) строительство объектов капитального строительства и некапитальных строений, сооружений;

(пп. 16 в ред. [постановления](#) Администрации Томской области от 14.01.2022 N 10a)

17) строительство и эксплуатация искусственных водных объектов, а также гидротехнических сооружений;

18) строительство линейных объектов;

19) нарушение местообитаний редких и находящихся под угрозой исчезновения видов растений и животных;

20) разорение и разрушение нор, гнезд, хаток диких животных, сбор яиц;

21) нарушение почвенно-растительного покрова;

22) создание лесных плантаций и их эксплуатация;

23) выращивание лесных плодовых, ягодных, декоративных растений, лекарственных растений;

24) выращивание посадочного материала лесных растений (саженцев, сеянцев);

25) размещение отходов производства и потребления;

(пп. 25 в ред. [постановления](#) Администрации Томской области от 14.01.2022 N 10a)

26) проезд механических транспортных средств, за исключением проезда для осуществления деятельности Заказника, охраны, защиты и воспроизводства лесов, проведения научно-исследовательской и образовательной деятельности, обслуживания и проведения ремонтных работ магистрального газопровода (в соответствии со схемой проезда, предоставленной Администрации заказника), а также проезда в случаях выдачи разрешений на проезд по особо охраняемым природным территориям областного значения - государственным природным заказникам зоологического профиля, режим особой охраны которых предусматривает возможность проезда по указанным территориям при условии получения названного разрешения. (в ред. постановлений Администрации Томской области от 30.07.2019 N 278a, от 17.04.2023 N 184a)

15. На территории лесной зоны Заказника запрещаются:

- 1) распашка земель, за исключением распашки для проведения мероприятий по охране, защите и воспроизводству лесов, биотехнических мероприятий, лесоустройства;
- 2) проведение рубок лесных насаждений, за исключением рубок, проводимых в целях ухода за лесными насаждениями, рубок, осуществляемых при проведении санитарно-оздоровительных мероприятий и принятии мер предупреждения лесных пожаров, а также заготовки гражданами в установленном порядке древесины для собственных нужд в целях отопления;
(пп. 2 в ред. [постановления](#) Администрации Томской области от 14.01.2022 N 10a)
- 3) переработка древесины и иных лесных ресурсов;
- 4) заготовка живицы;
- 5) заготовка пищевых лесных ресурсов, сбор лекарственных растений, заготовка и сбор недревесных лесных ресурсов, кроме осуществляемых для собственных нужд;
- 6) проведение гидромелиоративных работ;
- 7) размещение объектов туристской индустрии;
(пп. 7 в ред. [постановления](#) Администрации Томской области от 14.01.2022 N 10a)
- 8) разведка и добыча полезных ископаемых;
(пп. 8 в ред. [постановления](#) Администрации Томской области от 14.01.2022 N 10a)
- 9) взрывные работы;
- 10) авиационно-химические работы;
- 11) применение токсичных химических препаратов, в том числе для охраны и защиты лесов;
- 12) размещение мест складирования, захоронения, уничтожения токсичных химических веществ и тары из-под них;
- 13) осуществление охоты и видов деятельности в сфере охотничьего хозяйства;
- 14) добыча объектов животного мира, не отнесенных к охотничьим ресурсам;
- 15) беспривязное нахождение собак;
- 16) строительство объектов капитального строительства и некапитальных строений, сооружений;
(пп. 16 в ред. [постановления](#) Администрации Томской области от 14.01.2022 N 10a)
- 17) строительство и эксплуатация искусственных водных объектов, а также гидротехнических сооружений;
- 18) нарушение местообитаний редких и находящихся под угрозой исчезновения видов растений и животных;
- 19) разорение и разрушение нор, гнезд, хаток диких животных, сбор яиц;
- 20) нарушение почвенно-растительного покрова;
- 21) создание лесных плантаций и их эксплуатация, кроме выполнения государственного задания по сохранению, защите и воспроизводству лесов;
(пп. 21 в ред. [постановления](#) Администрации Томской области от 26.12.2016 N 406a)
- 22) выращивание лесных плодовых, ягодных, декоративных растений, лекарственных

растений;

23) утратил силу. - [Постановление](#) Администрации Томской области от 17.04.2023 N 184а;

24) размещение отходов производства и потребления.

(пп. 24 в ред. [постановления](#) Администрации Томской области от 14.01.2022 N 10а)

16. На территории сельскохозяйственной зоны Заказника запрещаются:

1) переработка древесины и иных лесных ресурсов;

2) разведка и добыча полезных ископаемых;

(пп. 2 в ред. [постановления](#) Администрации Томской области от 14.01.2022 N 10а)

3) взрывные работы;

4) авиационно-химические работы;

5) применение токсичных химических препаратов, в том числе для охраны и защиты лесов;

6) размещение мест складирования, захоронения, уничтожения токсичных химических веществ и тары из-под них;

7) осуществление охоты и видов деятельности в сфере охотничьего хозяйства;

8) добыча объектов животного мира, не отнесенных к охотничьим ресурсам;

9) беспривязное нахождение собак;

10) строительство и эксплуатация искусственных водных объектов, а также гидротехнических сооружений;

11) преднамеренное нарушение местообитаний редких и находящихся под угрозой исчезновения видов растений и животных;

12) преднамеренное разорение и разрушение нор, гнезд, хаток диких животных, сбор яиц;

13) размещение отходов производства и потребления;

(пп. 13 в ред. [постановления](#) Администрации Томской области от 14.01.2022 N 10а)

14) строительство объектов капитального строительства и некапитальных строений, сооружений, за исключением строительства объектов капитального строительства и некапитальных строений, сооружений в соответствии с целевым назначением земель и основным видом разрешенного использования земельных участков "сельскохозяйственное использование".

(в ред. постановлений Администрации Томской области от 14.01.2022 N 10а, от 17.04.2023 N 184а)

17. Регулирование численности отдельных видов животных на территории Заказника, выбраковочный и выборочный отстрел, а также проведение вынужденного отстрела осуществляются Администрацией Заказника в соответствии с действующим законодательством Российской Федерации.

Абзац утратил силу. - [Постановление](#) Администрации Томской области от 30.07.2019 N 278а.

18. Предоставление расположенных в заповедной и лесной зонах Заказника земельных участков для ведения садоводства или огородничества, а также земельных участков для нового строительства запрещено.

(п. 18 в ред. [постановления](#) Администрации Томской области от 04.04.2022 N 137а)

19. Утратил силу. - [Постановление](#) Администрации Томской области от 30.07.2019 N 278а.

20. Пребывание граждан на территории Заказника может быть ограничено в целях обеспечения:

- 1) пожарной и санитарной безопасности в лесах;
- 2) безопасности граждан при выполнении работ.

21. Границы территории Заказника обозначаются на местности предупредительными и информационными знаками.

3. ОТВЕТСТВЕННОСТЬ ЗА НАРУШЕНИЕ РЕЖИМА ОСОБОЙ ОХРАНЫ ТЕРРИТОРИИ ЗАКАЗНИКА

22. Меры по пресечению нарушений действующего законодательства на территории Заказника осуществляются Департаментом охотничьего и рыбного хозяйства Томской области, Департаментом лесного хозяйства Томской области, Администрацией Заказника, а также иными органами государственной власти в пределах установленных действующим законодательством полномочий.

(в ред. [постановления](#) Администрации Томской области от 26.12.2016 N 406а)

23. Физические и юридические лица обязаны соблюдать режим особой охраны территории Заказника и несут за его нарушение ответственность в соответствии с действующим законодательством.

Приложение
к Положению
о государственном природном заказнике
зоологического профиля "Калтайский"

СВЕДЕНИЯ О ГРАНИЦАХ ФУНКЦИОНАЛЬНЫХ ЗОН ГОСУДАРСТВЕННОГО ПРИРОДНОГО ЗАКАЗНИКА ЗООЛОГИЧЕСКОГО ПРОФИЛЯ "КАЛТАЙСКИЙ"

Список изменяющих документов
(введены [постановлением](#) Администрации Томской области
от 14.01.2022 N 10а)

Сведения о границах заповедной зоны

1. Система координат МСК 70, зона 4					
2. Сведения о характерных точках границ заповедной зоны					
Обозначение характерных точек границ	Координаты, м		Метод определения координат характерной точки	Средняя квадратическая погрешность положения	Описание обозначения точки на местности
	X	Y			

				характерной точки (Mt), м	(при наличии)
1	2	3	4	5	6
1	321544,91	4299095	Метод спутниковых геодезических измерений (определений)	5,00	-
2	321574,88	4299140	Метод спутниковых геодезических измерений (определений)	5,00	-
3	321630,56	4299190,5	Метод спутниковых геодезических измерений (определений)	5,00	-
4	321649,12	4299219,5	Метод спутниковых геодезических измерений (определений)	5,00	-
5	321718,1	4299323	Метод спутниковых геодезических измерений (определений)	5,00	-
6	321781,78	4299466,5	Метод спутниковых геодезических измерений (определений)	5,00	-
7	321824,22	4299501	Метод спутниковых геодезических измерений (определений)	5,00	-
8	321869,31	4299506	Метод спутниковых геодезических измерений (определений)	5,00	-
9	321906,44	4299546	Метод спутниковых геодезических измерений (определений)	5,00	-
10	321946,22	4299593,5	Метод спутниковых геодезических измерений (определений)	5,00	-

11	321999,28	4299607	Метод спутниковых геодезических измерений (определений)	5,00	-
12	322039,07	4299628	Метод спутниковых геодезических измерений (определений)	5,00	-
13	322062,94	4299654,5	Метод спутниковых геодезических измерений (определений)	5,00	-
14	322123,96	4299742	Метод спутниковых геодезических измерений (определений)	5,00	-
15	322200,87	4299827	Метод спутниковых геодезических измерений (определений)	5,00	-
16	322285,78	4299904	Метод спутниковых геодезических измерений (определений)	5,00	-
17	322413,1	4300039,5	Метод спутниковых геодезических измерений (определений)	5,00	-
18	322511,25	4300132	Метод спутниковых геодезических измерений (определений)	5,00	-
19	322545,71	4300190,5	Метод спутниковых геодезических измерений (определений)	5,00	-
20	322614,69	4300288,5	Метод спутниковых геодезических измерений (определений)	5,00	-
21	322659,78	4300333,5	Метод спутниковых геодезических измерений (определений)	5,00	-

22	322691,63	4300371	Метод спутниковых геодезических измерений (определений)	5,00	-
23	322704,88	4300405,5	Метод спутниковых геодезических измерений (определений)	5,00	-
24	322696,94	4300466,5	Метод спутниковых геодезических измерений (определений)	5,00	-
25	322659,78	4300654,5	Метод спутниковых геодезических измерений (определений)	5,00	-
26	322654,5	4300779,5	Метод спутниковых геодезических измерений (определений)	5,00	-
27	322643,88	4300909,5	Метод спутниковых геодезических измерений (определений)	5,00	-
28	322651,85	4300983,5	Метод спутниковых геодезических измерений (определений)	5,00	-
29	322667,75	4301044,5	Метод спутниковых геодезических измерений (определений)	5,00	-
30	322696,94	4301121,5	Метод спутниковых геодезических измерений (определений)	5,00	-
31	322739,38	4301196	Метод спутниковых геодезических измерений (определений)	5,00	-
32	322765,84	4301236,5	Метод спутниковых геодезических измерений (определений)	5,00	-

33	321975,62	4300827	Метод спутниковых геодезических измерений (определений)	5,00	-
34	320767,84	4299960	Метод спутниковых геодезических измерений (определений)	5,00	-
35	319864,31	4299342,5	Метод спутниковых геодезических измерений (определений)	5,00	-
36	319462,13	4299374	Метод спутниковых геодезических измерений (определений)	5,00	-
37	318162,66	4299555,5	Метод спутниковых геодезических измерений (определений)	5,00	-
38	317930,35	4299846	Метод спутниковых геодезических измерений (определений)	5,00	-
39	318024,72	4300289	Метод спутниковых геодезических измерений (определений)	5,00	-
40	317806,94	4300354,5	Метод спутниковых геодезических измерений (определений)	5,00	-
41	317777,88	4300586,5	Метод спутниковых геодезических измерений (определений)	5,00	-
42	317973,91	4300601	Метод спутниковых геодезических измерений (определений)	5,00	-
43	318503,84	4300906	Метод спутниковых геодезических измерений (определений)	5,00	-

44	318598,22	4301218	Метод спутниковых геодезических измерений (определений)	5,00	-
45	319048,32	4301755,5	Метод спутниковых геодезических измерений (определений)	5,00	-
46	318714,38	4302445	Метод спутниковых геодезических измерений (определений)	5,00	-
47	318561,93	4302583	Метод спутниковых геодезических измерений (определений)	5,00	-
48	318518,37	4302873,5	Метод спутниковых геодезических измерений (определений)	5,00	-
49	318605,47	4303026	Метод спутниковых геодезических измерений (определений)	5,00	-
50	318554,65	4303236,5	Метод спутниковых геодезических измерений (определений)	5,00	-
51	318685,34	4303505	Метод спутниковых геодезических измерений (определений)	5,00	-
52	318903,35	4303802	Метод спутниковых геодезических измерений (определений)	5,00	-
53	318941,93	4303901	Метод спутниковых геодезических измерений (определений)	5,00	-
54	318958	4303977,5	Метод спутниковых геодезических измерений (определений)	5,00	-

55	319006,16	4304065,5	Метод спутниковых геодезических измерений (определений)	5,00	-
56	319078,4	4304126	Метод спутниковых геодезических измерений (определений)	5,00	-
57	319106,5	4304162	Метод спутниковых геодезических измерений (определений)	5,00	-
58	319146,66	4304198	Метод спутниковых геодезических измерений (определений)	5,00	-
59	319194,81	4304254,5	Метод спутниковых геодезических измерений (определений)	5,00	-
60	319267,09	4304367	Метод спутниковых геодезических измерений (определений)	5,00	-
61	319315,25	4304423	Метод спутниковых геодезических измерений (определений)	5,00	-
62	319359,4	4304495,5	Метод спутниковых геодезических измерений (определений)	5,00	-
63	319367,44	4304539,5	Метод спутниковых геодезических измерений (определений)	5,00	-
64	319399,56	4304732	Метод спутниковых геодезических измерений (определений)	5,00	-
65	319443,72	4304900,5	Метод спутниковых геодезических измерений (определений)	5,00	-

66	319451,75	4304961	Метод спутниковых геодезических измерений (определений)	5,00	-
67	319447,72	4305049	Метод спутниковых геодезических измерений (определений)	5,00	-
68	319507,94	4305149,5	Метод спутниковых геодезических измерений (определений)	5,00	-
69	319540,06	4305322	Метод спутниковых геодезических измерений (определений)	5,00	-
70	319532,03	4305394,5	Метод спутниковых геодезических измерений (определений)	5,00	-
71	319564,13	4305450,5	Метод спутниковых геодезических измерений (определений)	5,00	-
72	319580,19	4305519	Метод спутниковых геодезических измерений (определений)	5,00	-
73	319564,13	4305611	Метод спутниковых геодезических измерений (определений)	5,00	-
74	319588,22	4305643,5	Метод спутниковых геодезических измерений (определений)	5,00	-
75	319588,22	4305675,5	Метод спутниковых геодезических измерений (определений)	5,00	-
76	319584,22	4305735,5	Метод спутниковых геодезических измерений (определений)	5,00	-

77	319636,4	4305751,5	Метод спутниковых геодезических измерений (определений)	5,00	-
78	319652,44	4305828	Метод спутниковых геодезических измерений (определений)	5,00	-
79	319648,44	4305884	Метод спутниковых геодезических измерений (определений)	5,00	-
80	319636,4	4305952,5	Метод спутниковых геодезических измерений (определений)	5,00	-
81	319652,44	4306105	Метод спутниковых геодезических измерений (определений)	5,00	-
82	319708,66	4306189,5	Метод спутниковых геодезических измерений (определений)	5,00	-
83	319728,72	4306317,5	Метод спутниковых геодезических измерений (определений)	5,00	-
84	319640,4	4306578,5	Метод спутниковых геодезических измерений (определений)	5,00	-
85	319532,03	4306811,5	Метод спутниковых геодезических измерений (определений)	5,00	-
86	319596,25	4306851,5	Метод спутниковых геодезических измерений (определений)	5,00	-
87	319684,56	4306948	Метод спутниковых геодезических измерений (определений)	5,00	-

88	319780,9	4306964	Метод спутниковых геодезических измерений (определений)	5,00	-
89	319925,4	4306964	Метод спутниковых геодезических измерений (определений)	5,00	-
90	320057,87	4306984	Метод спутниковых геодезических измерений (определений)	5,00	-
91	320126,13	4306984	Метод спутниковых геодезических измерений (определений)	5,00	-
92	320198,37	4306996	Метод спутниковых геодезических измерений (определений)	5,00	-
93	320226,5	4306996	Метод спутниковых геодезических измерений (определений)	5,00	-
94	320258,6	4306984	Метод спутниковых геодезических измерений (определений)	5,00	-
95	320277,97	4307004	Метод спутниковых геодезических измерений (определений)	5,00	-
96	320276,88	4307005,5	Метод спутниковых геодезических измерений (определений)	5,00	-
97	320280,75	4307007,5	Метод спутниковых геодезических измерений (определений)	5,00	-
98	320326,84	4307072,5	Метод спутниковых геодезических измерений (определений)	5,00	-

99	320002,75	4307617,5	Метод спутниковых геодезических измерений (определений)	5,00	-
100	319997,56	4307624	Метод спутниковых геодезических измерений (определений)	5,00	-
101	319764,59	4307296,5	Метод спутниковых геодезических измерений (определений)	5,00	-
102	318832,59	4307823	Метод спутниковых геодезических измерений (определений)	5,00	-
103	318154,07	4308343	Метод спутниковых геодезических измерений (определений)	5,00	-
104	317445,12	4308853	Метод спутниковых геодезических измерений (определений)	5,00	-
105	317452,13	4308893	Метод спутниковых геодезических измерений (определений)	5,00	-
106	317383,22	4308969	Метод спутниковых геодезических измерений (определений)	5,00	-
107	316934,75	4309213	Метод спутниковых геодезических измерений (определений)	5,00	-
108	312903,43	4312057	Метод спутниковых геодезических измерений (определений)	5,00	-
109	310720,32	4313677,5	Метод спутниковых геодезических измерений (определений)	5,00	-

110	310344,19	4313861	Метод спутниковых геодезических измерений (определений)	5,00	-
111	310347,85	4313849	Метод спутниковых геодезических измерений (определений)	5,00	-
112	310346,25	4313785,5	Метод спутниковых геодезических измерений (определений)	5,00	-
113	310325,59	4313753	Метод спутниковых геодезических измерений (определений)	5,00	-
114	310328,81	4313724,5	Метод спутниковых геодезических измерений (определений)	5,00	-
115	310340,94	4313711	Метод спутниковых геодезических измерений (определений)	5,00	-
116	310343,07	4313696,5	Метод спутниковых геодезических измерений (определений)	5,00	-
117	310341,47	4313679,5	Метод спутниковых геодезических измерений (определений)	5,00	-
118	310319,22	4313678,5	Метод спутниковых геодезических измерений (определений)	5,00	-
119	310256,22	4313748,5	Метод спутниковых геодезических измерений (определений)	5,00	-
120	310241,37	4313742	Метод спутниковых геодезических измерений (определений)	5,00	-

121	310242,44	4313714,5	Метод спутниковых геодезических измерений (определений)	5,00	-
122	310266,28	4313665	Метод спутниковых геодезических измерений (определений)	5,00	-
123	310260,97	4313641,5	Метод спутниковых геодезических измерений (определений)	5,00	-
124	310252,5	4313595	Метод спутниковых геодезических измерений (определений)	5,00	-
125	310245,1	4313562,5	Метод спутниковых геодезических измерений (определений)	5,00	-
126	310226,53	4313567	Метод спутниковых геодезических измерений (определений)	5,00	-
127	310162,25	4313568	Метод спутниковых геодезических измерений (определений)	5,00	-
128	310134,9	4313552,5	Метод спутниковых геодезических измерений (определений)	5,00	-
129	310119,03	4313523,5	Метод спутниковых геодезических измерений (определений)	5,00	-
130	310114,78	4313507,5	Метод спутниковых геодезических измерений (определений)	5,00	-
131	310106,85	4313500	Метод спутниковых геодезических измерений (определений)	5,00	-

132	310085,12	4313502	Метод спутниковых геодезических измерений (определений)	5,00	-
133	310058,66	4313503	Метод спутниковых геодезических измерений (определений)	5,00	-
134	310054,4	4313480	Метод спутниковых геодезических измерений (определений)	5,00	-
135	310072,41	4313452	Метод спутниковых геодезических измерений (определений)	5,00	-
136	310096,78	4313434,5	Метод спутниковых геодезических измерений (определений)	5,00	-
137	310110,03	4313420,5	Метод спутниковых геодезических измерений (определений)	5,00	-
138	310110,03	4313393,5	Метод спутниковых геодезических измерений (определений)	5,00	-
139	310122,75	4313369	Метод спутниковых геодезических измерений (определений)	5,00	-
140	310126,44	4313356	Метод спутниковых геодезических измерений (определений)	5,00	-
141	310116,91	4313345	Метод спутниковых геодезических измерений (определений)	5,00	-
142	310088,84	4313346,5	Метод спутниковых геодезических измерений (определений)	5,00	-

143	310053,34	4313369,5	Метод спутниковых геодезических измерений (определений)	5,00	-
144	310030,06	4313387	Метод спутниковых геодезических измерений (определений)	5,00	-
145	310015,22	4313397,5	Метод спутниковых геодезических измерений (определений)	5,00	-
146	309992,44	4313398	Метод спутниковых геодезических измерений (определений)	5,00	-
147	309982,91	4313371,5	Метод спутниковых геодезических измерений (определений)	5,00	-
148	309986,09	4313344	Метод спутниковых геодезических измерений (определений)	5,00	-
149	310006,75	4313321,5	Метод спутниковых геодезических измерений (определений)	5,00	-
150	310023,16	4313302	Метод спутниковых геодезических измерений (определений)	5,00	-
151	310000,9	4313296,5	Метод спутниковых геодезических измерений (определений)	5,00	-
152	309971,78	4313305	Метод спутниковых геодезических измерений (определений)	5,00	-
153	309941,59	4313316,5	Метод спутниковых геодезических измерений (определений)	5,00	-

154	309882,81	4313322	Метод спутниковых геодезических измерений (определений)	5,00	-
155	309866,4	4313362,5	Метод спутниковых геодезических измерений (определений)	5,00	-
156	309849,97	4313376,5	Метод спутниковых геодезических измерений (определений)	5,00	-
157	309821,38	4313359	Метод спутниковых геодезических измерений (определений)	5,00	-
158	309804,97	4313304	Метод спутниковых геодезических измерений (определений)	5,00	-
159	309792,78	4313216,5	Метод спутниковых геодезических измерений (определений)	5,00	-
160	309726,37	4313166	Метод спутниковых геодезических измерений (определений)	5,00	-
161	309685,94	4313144,5	Метод спутниковых геодезических измерений (определений)	5,00	-
162	309654,91	4313099,5	Метод спутниковых геодезических измерений (определений)	5,00	-
163	309599,47	4313083,5	Метод спутниковых геодезических измерений (определений)	5,00	-
164	309598,85	4313071	Метод спутниковых геодезических измерений (определений)	5,00	-

165	309614,94	4313051	Метод спутниковых геодезических измерений (определений)	5,00	-
166	309617,62	4313025,5	Метод спутниковых геодезических измерений (определений)	5,00	-
167	309612,47	4313012,5	Метод спутниковых геодезических измерений (определений)	5,00	-
168	309596,88	4313003	Метод спутниковых геодезических измерений (определений)	5,00	-
169	309566,81	4312999,5	Метод спутниковых геодезических измерений (определений)	5,00	-
170	309549,35	4312974,5	Метод спутниковых геодезических измерений (определений)	5,00	-
171	309555	4312935	Метод спутниковых геодезических измерений (определений)	5,00	-
172	309591,16	4312896	Метод спутниковых геодезических измерений (определений)	5,00	-
173	309586,85	4312873,5	Метод спутниковых геодезических измерений (определений)	5,00	-
174	309566,56	4312861	Метод спутниковых геодезических измерений (определений)	5,00	-
175	309513,53	4312866,5	Метод спутниковых геодезических измерений (определений)	5,00	-

176	309493,19	4312861	Метод спутниковых геодезических измерений (определений)	5,00	-
177	309476,15	4312835,5	Метод спутниковых геодезических измерений (определений)	5,00	-
178	309482,37	4312801	Метод спутниковых геодезических измерений (определений)	5,00	-
179	309458,19	4312774,5	Метод спутниковых геодезических измерений (определений)	5,00	-
180	309427,09	4312774	Метод спутниковых геодезических измерений (определений)	5,00	-
181	309351,4	4312795	Метод спутниковых геодезических измерений (определений)	5,00	-
182	309326,34	4312787	Метод спутниковых геодезических измерений (определений)	5,00	-
183	309316,75	4312775	Метод спутниковых геодезических измерений (определений)	5,00	-
184	309311,88	4312754,5	Метод спутниковых геодезических измерений (определений)	5,00	-
185	309318,56	4312671	Метод спутниковых геодезических измерений (определений)	5,00	-
186	309330,19	4312611	Метод спутниковых геодезических измерений (определений)	5,00	-

187	309344,28	4312601,5	Метод спутниковых геодезических измерений (определений)	5,00	-
188	309412,81	4312603	Метод спутниковых геодезических измерений (определений)	5,00	-
189	309422,28	4312597,5	Метод спутниковых геодезических измерений (определений)	5,00	-
190	309422,22	4312588	Метод спутниковых геодезических измерений (определений)	5,00	-
191	309415,03	4312581	Метод спутниковых геодезических измерений (определений)	5,00	-
192	309361,13	4312563,5	Метод спутниковых геодезических измерений (определений)	5,00	-
193	309347,4	4312547	Метод спутниковых геодезических измерений (определений)	5,00	-
194	309364,16	4312519,5	Метод спутниковых геодезических измерений (определений)	5,00	-
195	309412,53	4312483,5	Метод спутниковых геодезических измерений (определений)	5,00	-
196	309417,22	4312472	Метод спутниковых геодезических измерений (определений)	5,00	-
197	309397,34	4312443,5	Метод спутниковых геодезических измерений (определений)	5,00	-

198	309346,53	4312403	Метод спутниковых геодезических измерений (определений)	5,00	-
199	309311,29	4312357,5	Метод спутниковых геодезических измерений (определений)	5,00	-
200	309273,41	4312334	Метод спутниковых геодезических измерений (определений)	5,00	-
201	309265,63	4312319,5	Метод спутниковых геодезических измерений (определений)	5,00	-
202	309270,69	4312310	Метод спутниковых геодезических измерений (определений)	5,00	-
203	309282,97	4312307,5	Метод спутниковых геодезических измерений (определений)	5,00	-
204	309336,22	4312328,5	Метод спутниковых геодезических измерений (определений)	5,00	-
205	309354,47	4312328,5	Метод спутниковых геодезических измерений (определений)	5,00	-
206	309376,94	4312312	Метод спутниковых геодезических измерений (определений)	5,00	-
207	309376,41	4312292	Метод спутниковых геодезических измерений (определений)	5,00	-
208	309343,93	4312264,5	Метод спутниковых геодезических измерений (определений)	5,00	-

209	309263,1	4312228	Метод спутниковых геодезических измерений (определений)	5,00	-
210	309255,75	4312208,5	Метод спутниковых геодезических измерений (определений)	5,00	-
211	309264,79	4312199,5	Метод спутниковых геодезических измерений (определений)	5,00	-
212	309291,15	4312193,5	Метод спутниковых геодезических измерений (определений)	5,00	-
213	309359,6	4312196,5	Метод спутниковых геодезических измерений (определений)	5,00	-
214	309415,03	4312174,5	Метод спутниковых геодезических измерений (определений)	5,00	-
215	309418,28	4312160,5	Метод спутниковых геодезических измерений (определений)	5,00	-
216	309405,22	4312149,5	Метод спутниковых геодезических измерений (определений)	5,00	-
217	309303,18	4312107,5	Метод спутниковых геодезических измерений (определений)	5,00	-
218	309293,28	4312084,5	Метод спутниковых геодезических измерений (определений)	5,00	-
219	309316,66	4312057	Метод спутниковых геодезических измерений (определений)	5,00	-

220	309315,35	4312034	Метод спутниковых геодезических измерений (определений)	5,00	-
221	309290,78	4312011,5	Метод спутниковых геодезических измерений (определений)	5,00	-
222	309211,34	4311969	Метод спутниковых геодезических измерений (определений)	5,00	-
223	309189,72	4311932,5	Метод спутниковых геодезических измерений (определений)	5,00	-
224	309128,91	4311887,5	Метод спутниковых геодезических измерений (определений)	5,00	-
225	309108,12	4311862	Метод спутниковых геодезических измерений (определений)	5,00	-
226	309101,03	4311826,5	Метод спутниковых геодезических измерений (определений)	5,00	-
227	309103,59	4311740,5	Метод спутниковых геодезических измерений (определений)	5,00	-
228	309096,91	4311715	Метод спутниковых геодезических измерений (определений)	5,00	-
229	309073,1	4311688	Метод спутниковых геодезических измерений (определений)	5,00	-
230	309040,66	4311679	Метод спутниковых геодезических измерений (определений)	5,00	-

231	309027,63	4311652	Метод спутниковых геодезических измерений (определений)	5,00	-
232	309030,04	4311641,5	Метод спутниковых геодезических измерений (определений)	5,00	-
233	309056,03	4311612	Метод спутниковых геодезических измерений (определений)	5,00	-
234	309056,09	4311573,5	Метод спутниковых геодезических измерений (определений)	5,00	-
235	309066,62	4311540,5	Метод спутниковых геодезических измерений (определений)	5,00	-
236	309063,84	4311528	Метод спутниковых геодезических измерений (определений)	5,00	-
237	309045,53	4311515,5	Метод спутниковых геодезических измерений (определений)	5,00	-
238	309022,15	4311534	Метод спутниковых геодезических измерений (определений)	5,00	-
239	309008,22	4311532	Метод спутниковых геодезических измерений (определений)	5,00	-
240	308995,31	4311492,5	Метод спутниковых геодезических измерений (определений)	5,00	-
241	308984,91	4311487,5	Метод спутниковых геодезических измерений (определений)	5,00	-

242	308959,22	4311488,5	Метод спутниковых геодезических измерений (определений)	5,00	-
243	308942,19	4311477,5	Метод спутниковых геодезических измерений (определений)	5,00	-
244	308926,68	4311432,5	Метод спутниковых геодезических измерений (определений)	5,00	-
245	308924,25	4311368,5	Метод спутниковых геодезических измерений (определений)	5,00	-
246	308937,41	4311324	Метод спутниковых геодезических измерений (определений)	5,00	-
247	308937,25	4311305,5	Метод спутниковых геодезических измерений (определений)	5,00	-
248	308914,81	4311267,5	Метод спутниковых геодезических измерений (определений)	5,00	-
249	308921,5	4311261	Метод спутниковых геодезических измерений (определений)	5,00	-
250	308954,28	4311254	Метод спутниковых геодезических измерений (определений)	5,00	-
251	308965,56	4311235	Метод спутниковых геодезических измерений (определений)	5,00	-
252	308969,93	4311156	Метод спутниковых геодезических измерений (определений)	5,00	-

253	308960,03	4311077,5	Метод спутниковых геодезических измерений (определений)	5,00	-
254	308946,41	4311047,5	Метод спутниковых геодезических измерений (определений)	5,00	-
255	308924,37	4311031,5	Метод спутниковых геодезических измерений (определений)	5,00	-
256	308908,66	4311034	Метод спутниковых геодезических измерений (определений)	5,00	-
257	308880,81	4311059,5	Метод спутниковых геодезических измерений (определений)	5,00	-
258	308863,81	4311054,5	Метод спутниковых геодезических измерений (определений)	5,00	-
259	308861,28	4311035	Метод спутниковых геодезических измерений (определений)	5,00	-
260	308891,22	4311001,5	Метод спутниковых геодезических измерений (определений)	5,00	-
261	308883,96	4310981,5	Метод спутниковых геодезических измерений (определений)	5,00	-
262	308812,63	4310921,5	Метод спутниковых геодезических измерений (определений)	5,00	-
263	308792,32	4310911,5	Метод спутниковых геодезических измерений (определений)	5,00	-

264	308754,25	4310909	Метод спутниковых геодезических измерений (определений)	5,00	-
265	308744,5	4310900,5	Метод спутниковых геодезических измерений (определений)	5,00	-
266	308742,31	4310890,5	Метод спутниковых геодезических измерений (определений)	5,00	-
267	308752	4310881	Метод спутниковых геодезических измерений (определений)	5,00	-
268	308784,68	4310879,5	Метод спутниковых геодезических измерений (определений)	5,00	-
269	308825,19	4310867,5	Метод спутниковых геодезических измерений (определений)	5,00	-
270	308832,21	4310850,5	Метод спутниковых геодезических измерений (определений)	5,00	-
271	308823,09	4310830	Метод спутниковых геодезических измерений (определений)	5,00	-
272	308774,75	4310780	Метод спутниковых геодезических измерений (определений)	5,00	-
273	308749,88	4310771	Метод спутниковых геодезических измерений (определений)	5,00	-
274	308678,69	4310762	Метод спутниковых геодезических измерений (определений)	5,00	-

275	308663,78	4310751,5	Метод спутниковых геодезических измерений (определений)	5,00	-
276	308656,82	4310738,5	Метод спутниковых геодезических измерений (определений)	5,00	-
277	308657,53	4310723,5	Метод спутниковых геодезических измерений (определений)	5,00	-
278	308673,78	4310703,5	Метод спутниковых геодезических измерений (определений)	5,00	-
279	308774,37	4310667	Метод спутниковых геодезических измерений (определений)	5,00	-
280	308784,65	4310653	Метод спутниковых геодезических измерений (определений)	5,00	-
281	308797,75	4310602	Метод спутниковых геодезических измерений (определений)	5,00	-
282	308785,09	4310577	Метод спутниковых геодезических измерений (определений)	5,00	-
283	308772	4310567,5	Метод спутниковых геодезических измерений (определений)	5,00	-
284	308731,78	4310559,5	Метод спутниковых геодезических измерений (определений)	5,00	-
285	308709,6	4310539	Метод спутниковых геодезических измерений (определений)	5,00	-

286	308705,44	4310511	Метод спутниковых геодезических измерений (определений)	5,00	-
287	308738,25	4310467,5	Метод спутниковых геодезических измерений (определений)	5,00	-
288	308738,25	4310456,5	Метод спутниковых геодезических измерений (определений)	5,00	-
289	308724,28	4310441	Метод спутниковых геодезических измерений (определений)	5,00	-
290	308691,28	4310423	Метод спутниковых геодезических измерений (определений)	5,00	-
291	308674,19	4310407,5	Метод спутниковых геодезических измерений (определений)	5,00	-
292	308660,22	4310382,5	Метод спутниковых геодезических измерений (определений)	5,00	-
293	308659	4310359,5	Метод спутниковых геодезических измерений (определений)	5,00	-
294	308668,63	4310341,5	Метод спутниковых геодезических измерений (определений)	5,00	-
295	308686,34	4310334	Метод спутниковых геодезических измерений (определений)	5,00	-
296	308747,13	4310357	Метод спутниковых геодезических измерений (определений)	5,00	-

297	308764,91	4310357	Метод спутниковых геодезических измерений (определений)	5,00	-
298	308780,97	4310344,5	Метод спутниковых геодезических измерений (определений)	5,00	-
299	308783,06	4310326,5	Метод спутниковых геодезических измерений (определений)	5,00	-
300	308772,75	4310313,5	Метод спутниковых геодезических измерений (определений)	5,00	-
301	308757,16	4310306	Метод спутниковых геодезических измерений (определений)	5,00	-
302	308726,69	4310322	Метод спутниковых геодезических измерений (определений)	5,00	-
303	308714,44	4310321,5	Метод спутниковых геодезических измерений (определений)	5,00	-
304	308710	4310311,5	Метод спутниковых геодезических измерений (определений)	5,00	-
305	308712,94	4310290,5	Метод спутниковых геодезических измерений (определений)	5,00	-
306	308699,38	4310258	Метод спутниковых геодезических измерений (определений)	5,00	-
307	308688,78	4310246	Метод спутниковых геодезических измерений (определений)	5,00	-

308	308673,59	4310238,5	Метод спутниковых геодезических измерений (определений)	5,00	-
309	308620,66	4310230,5	Метод спутниковых геодезических измерений (определений)	5,00	-
310	308611,25	4310212,5	Метод спутниковых геодезических измерений (определений)	5,00	-
311	308611,19	4310179,5	Метод спутниковых геодезических измерений (определений)	5,00	-
312	308597,93	4310157	Метод спутниковых геодезических измерений (определений)	5,00	-
313	308603,15	4310142	Метод спутниковых геодезических измерений (определений)	5,00	-
314	308617,88	4310126,5	Метод спутниковых геодезических измерений (определений)	5,00	-
315	308648,21	4310120,5	Метод спутниковых геодезических измерений (определений)	5,00	-
316	308657,57	4310109	Метод спутниковых геодезических измерений (определений)	5,00	-
317	308648,25	4310083,5	Метод спутниковых геодезических измерений (определений)	5,00	-
318	308630,37	4310069,5	Метод спутниковых геодезических измерений (определений)	5,00	-

319	308616,13	4310072	Метод спутниковых геодезических измерений (определений)	5,00	-
320	308572,6	4310109	Метод спутниковых геодезических измерений (определений)	5,00	-
321	308518,85	4310123	Метод спутниковых геодезических измерений (определений)	5,00	-
322	308504,96	4310134,5	Метод спутниковых геодезических измерений (определений)	5,00	-
323	308503,25	4310155	Метод спутниковых геодезических измерений (определений)	5,00	-
324	308529,13	4310231	Метод спутниковых геодезических измерений (определений)	5,00	-
325	308526,6	4310240	Метод спутниковых геодезических измерений (определений)	5,00	-
326	308514,5	4310246	Метод спутниковых геодезических измерений (определений)	5,00	-
327	308479	4310235,5	Метод спутниковых геодезических измерений (определений)	5,00	-
328	308375,13	4310157,5	Метод спутниковых геодезических измерений (определений)	5,00	-
329	308299,41	4310136,5	Метод спутниковых геодезических измерений (определений)	5,00	-

330	308291,16	4310127	Метод спутниковых геодезических измерений (определений)	5,00	-
331	308289,5	4310114,5	Метод спутниковых геодезических измерений (определений)	5,00	-
332	308307,28	4310094	Метод спутниковых геодезических измерений (определений)	5,00	-
333	308337,47	4310093,5	Метод спутниковых геодезических измерений (определений)	5,00	-
334	308386,03	4310121,5	Метод спутниковых геодезических измерений (определений)	5,00	-
335	308395,03	4310119	Метод спутниковых геодезических измерений (определений)	5,00	-
336	308399,06	4310101	Метод спутниковых геодезических измерений (определений)	5,00	-
337	308361,97	4309983	Метод спутниковых геодезических измерений (определений)	5,00	-
338	308352,75	4309967	Метод спутниковых геодезических измерений (определений)	5,00	-
339	308342,22	4309965	Метод спутниковых геодезических измерений (определений)	5,00	-
340	308332,88	4309972	Метод спутниковых геодезических измерений (определений)	5,00	-

341	308306,97	4310022,5	Метод спутниковых геодезических измерений (определений)	5,00	-
342	308294,47	4310026	Метод спутниковых геодезических измерений (определений)	5,00	-
343	308284,66	4310018	Метод спутниковых геодезических измерений (определений)	5,00	-
344	308284,22	4310005	Метод спутниковых геодезических измерений (определений)	5,00	-
345	308299,5	4309972,5	Метод спутниковых геодезических измерений (определений)	5,00	-
346	308297,44	4309954,5	Метод спутниковых геодезических измерений (определений)	5,00	-
347	308232,82	4309879	Метод спутниковых геодезических измерений (определений)	5,00	-
348	308215,84	4309848,5	Метод спутниковых геодезических измерений (определений)	5,00	-
349	308225,93	4309826	Метод спутниковых геодезических измерений (определений)	5,00	-
350	308259,22	4309812,5	Метод спутниковых геодезических измерений (определений)	5,00	-
351	308260,84	4309799	Метод спутниковых геодезических измерений (определений)	5,00	-

352	308241,56	4309791	Метод спутниковых геодезических измерений (определений)	5,00	-
353	308208,5	4309805,5	Метод спутниковых геодезических измерений (определений)	5,00	-
354	308198	4309801	Метод спутниковых геодезических измерений (определений)	5,00	-
355	308175,18	4309776	Метод спутниковых геодезических измерений (определений)	5,00	-
356	308160,16	4309770,5	Метод спутниковых геодезических измерений (определений)	5,00	-
357	308079,59	4309777	Метод спутниковых геодезических измерений (определений)	5,00	-
358	308066,94	4309770	Метод спутниковых геодезических измерений (определений)	5,00	-
359	308061,75	4309757,5	Метод спутниковых геодезических измерений (определений)	5,00	-
360	308069,66	4309743	Метод спутниковых геодезических измерений (определений)	5,00	-
361	308104,97	4309720	Метод спутниковых геодезических измерений (определений)	5,00	-
362	308203,06	4309679	Метод спутниковых геодезических измерений (определений)	5,00	-

363	308205,31	4309664,5	Метод спутниковых геодезических измерений (определений)	5,00	-
364	308188,19	4309618	Метод спутниковых геодезических измерений (определений)	5,00	-
365	308200,5	4309570	Метод спутниковых геодезических измерений (определений)	5,00	-
366	308197,5	4309550	Метод спутниковых геодезических измерений (определений)	5,00	-
367	308183,25	4309537	Метод спутниковых геодезических измерений (определений)	5,00	-
368	308167,62	4309536,5	Метод спутниковых геодезических измерений (определений)	5,00	-
369	308155,56	4309550	Метод спутниковых геодезических измерений (определений)	5,00	-
370	308137,32	4309588	Метод спутниковых геодезических измерений (определений)	5,00	-
371	308124,78	4309595	Метод спутниковых геодезических измерений (определений)	5,00	-
372	308101,97	4309592,5	Метод спутниковых геодезических измерений (определений)	5,00	-
373	308095,75	4309585	Метод спутниковых геодезических измерений (определений)	5,00	-

374	308096,5	4309560,5	Метод спутниковых геодезических измерений (определений)	5,00	-
375	308084,15	4309543	Метод спутниковых геодезических измерений (определений)	5,00	-
376	308066,5	4309535	Метод спутниковых геодезических измерений (определений)	5,00	-
377	308036,43	4309537,5	Метод спутниковых геодезических измерений (определений)	5,00	-
378	308021,41	4309524,5	Метод спутниковых геодезических измерений (определений)	5,00	-
379	308013,38	4309489,5	Метод спутниковых геодезических измерений (определений)	5,00	-
380	308025,94	4309433,5	Метод спутниковых геодезических измерений (определений)	5,00	-
381	308020,87	4309418,5	Метод спутниковых геодезических измерений (определений)	5,00	-
382	308003,13	4309396,5	Метод спутниковых геодезических измерений (определений)	5,00	-
383	308002,1	4309381,5	Метод спутниковых геодезических измерений (определений)	5,00	-
384	307982,72	4309373	Метод спутниковых геодезических измерений (определений)	5,00	-

385	307930,97	4309387	Метод спутниковых геодезических измерений (определений)	5,00	-
386	307908,57	4309379,5	Метод спутниковых геодезических измерений (определений)	5,00	-
387	307905,35	4309370	Метод спутниковых геодезических измерений (определений)	5,00	-
388	307909,53	4309360	Метод спутниковых геодезических измерений (определений)	5,00	-
389	307930,44	4309340	Метод спутниковых геодезических измерений (определений)	5,00	-
390	307939,84	4309330	Метод спутниковых геодезических измерений (определений)	5,00	-
391	307938,81	4309303,5	Метод спутниковых геодезических измерений (определений)	5,00	-
392	307922,59	4309293	Метод спутниковых геодезических измерений (определений)	5,00	-
393	307906,38	4309275,5	Метод спутниковых геодезических измерений (определений)	5,00	-
394	307905,88	4309245	Метод спутниковых геодезических измерений (определений)	5,00	-
395	307926,25	4309229,5	Метод спутниковых геодезических измерений (определений)	5,00	-

396	307960,16	4309225,5	Метод спутниковых геодезических измерений (определений)	5,00	-
397	307972,75	4309199,5	Метод спутниковых геодезических измерений (определений)	5,00	-
398	307968,09	4309188,5	Метод спутниковых геодезических измерений (определений)	5,00	-
399	307958,13	4309186	Метод спутниковых геодезических измерений (определений)	5,00	-
400	307891,97	4309186,5	Метод спутниковых геодезических измерений (определений)	5,00	-
401	307874,84	4309175,5	Метод спутниковых геодезических измерений (определений)	5,00	-
402	307867,47	4309160	Метод спутниковых геодезических измерений (определений)	5,00	-
403	307869,66	4309150,5	Метод спутниковых геодезических измерений (определений)	5,00	-
404	307886,97	4309141	Метод спутниковых геодезических измерений (определений)	5,00	-
405	307915,35	4309143	Метод спутниковых геодезических измерений (определений)	5,00	-
406	307932,06	4309130	Метод спутниковых геодезических измерений (определений)	5,00	-

407	307957,72	4309056,5	Метод спутниковых геодезических измерений (определений)	5,00	-
408	307956,5	4309038,5	Метод спутниковых геодезических измерений (определений)	5,00	-
409	307948,18	4309028,5	Метод спутниковых геодезических измерений (определений)	5,00	-
410	307920,19	4309029,5	Метод спутниковых геодезических измерений (определений)	5,00	-
411	307866,57	4309063,5	Метод спутниковых геодезических измерений (определений)	5,00	-
412	307778,25	4309072,5	Метод спутниковых геодезических измерений (определений)	5,00	-
413	307765,44	4309067	Метод спутниковых геодезических измерений (определений)	5,00	-
414	307756,53	4309054,5	Метод спутниковых геодезических измерений (определений)	5,00	-
415	307756	4309039,5	Метод спутниковых геодезических измерений (определений)	5,00	-
416	307778,25	4309026,5	Метод спутниковых геодезических измерений (определений)	5,00	-
417	307783,47	4309011,5	Метод спутниковых геодезических измерений (определений)	5,00	-

418	307778,53	4309001	Метод спутниковых геодезических измерений (определений)	5,00	-
419	307750,37	4308978,5	Метод спутниковых геодезических измерений (определений)	5,00	-
420	307740,66	4308945,5	Метод спутниковых геодезических измерений (определений)	5,00	-
421	307744,28	4308933,5	Метод спутниковых геодезических измерений (определений)	5,00	-
422	307770,47	4308907,5	Метод спутниковых геодезических измерений (определений)	5,00	-
423	307773,41	4308897,5	Метод спутниковых геодезических измерений (определений)	5,00	-
424	307767,35	4308877,5	Метод спутниковых геодезических измерений (определений)	5,00	-
425	307742,06	4308849,5	Метод спутниковых геодезических измерений (определений)	5,00	-
426	307743,19	4308821,5	Метод спутниковых геодезических измерений (определений)	5,00	-
427	307735,69	4308806	Метод спутниковых геодезических измерений (определений)	5,00	-
428	307720,25	4308798,5	Метод спутниковых геодезических измерений (определений)	5,00	-

429	307674,91	4308798	Метод спутниковых геодезических измерений (определений)	5,00	-
430	307641,59	4308779	Метод спутниковых геодезических измерений (определений)	5,00	-
431	307629,25	4308783,5	Метод спутниковых геодезических измерений (определений)	5,00	-
432	307606,09	4308810,5	Метод спутниковых геодезических измерений (определений)	5,00	-
433	307545,47	4308801,5	Метод спутниковых геодезических измерений (определений)	5,00	-
434	307532,82	4308791,5	Метод спутниковых геодезических измерений (определений)	5,00	-
435	307529,94	4308776	Метод спутниковых геодезических измерений (определений)	5,00	-
436	307534,85	4308753	Метод спутниковых геодезических измерений (определений)	5,00	-
437	307550,81	4308733	Метод спутниковых геодезических измерений (определений)	5,00	-
438	307591,19	4308709,5	Метод спутниковых геодезических измерений (определений)	5,00	-
439	307601,53	4308692,5	Метод спутниковых геодезических измерений (определений)	5,00	-

440	307596,59	4308669,5	Метод спутниковых геодезических измерений (определений)	5,00	-
441	307562,93	4308606,5	Метод спутниковых геодезических измерений (определений)	5,00	-
442	307566,84	4308576	Метод спутниковых геодезических измерений (определений)	5,00	-
443	307581,13	4308570,5	Метод спутниковых геодезических измерений (определений)	5,00	-
444	307644,03	4308582,5	Метод спутниковых геодезических измерений (определений)	5,00	-
445	307665,21	4308571,5	Метод спутниковых геодезических измерений (определений)	5,00	-
446	307673,63	4308556,5	Метод спутниковых геодезических измерений (определений)	5,00	-
447	307665,84	4308531	Метод спутниковых геодезических измерений (определений)	5,00	-
448	307666,84	4308503	Метод спутниковых геодезических измерений (определений)	5,00	-
449	307659,59	4308490,5	Метод спутниковых геодезических измерений (определений)	5,00	-
450	307641,78	4308487,5	Метод спутниковых геодезических измерений (определений)	5,00	-

451	307560,78	4308498	Метод спутниковых геодезических измерений (определений)	5,00	-
452	307547,44	4308490,5	Метод спутниковых геодезических измерений (определений)	5,00	-
453	307543,47	4308470	Метод спутниковых геодезических измерений (определений)	5,00	-
454	307578,6	4308442,5	Метод спутниковых геодезических измерений (определений)	5,00	-
455	307599,03	4308409,5	Метод спутниковых геодезических измерений (определений)	5,00	-
456	307611,37	4308408,5	Метод спутниковых геодезических измерений (определений)	5,00	-
457	307634,35	4308420	Метод спутниковых геодезических измерений (определений)	5,00	-
458	307649,69	4308414,5	Метод спутниковых геодезических измерений (определений)	5,00	-
459	307661,81	4308399	Метод спутниковых геодезических измерений (определений)	5,00	-
460	307669,66	4308376,5	Метод спутниковых геодезических измерений (определений)	5,00	-
461	307677,63	4308331	Метод спутниковых геодезических измерений (определений)	5,00	-

462	307664,56	4308308,5	Метод спутниковых геодезических измерений (определений)	5,00	-
463	307606,19	4308278	Метод спутниковых геодезических измерений (определений)	5,00	-
464	307555,91	4308265	Метод спутниковых геодезических измерений (определений)	5,00	-
465	307522,71	4308276,5	Метод спутниковых геодезических измерений (определений)	5,00	-
466	307505,31	4308263	Метод спутниковых геодезических измерений (определений)	5,00	-
467	307502,19	4308247,5	Метод спутниковых геодезических измерений (определений)	5,00	-
468	307506,81	4308229,5	Метод спутниковых геодезических измерений (определений)	5,00	-
469	307532,75	4308204	Метод спутниковых геодезических измерений (определений)	5,00	-
470	307553,62	4308203,5	Метод спутниковых геодезических измерений (определений)	5,00	-
471	307611,56	4308227,5	Метод спутниковых геодезических измерений (определений)	5,00	-
472	307626,47	4308224	Метод спутниковых геодезических измерений (определений)	5,00	-

473	307635,1	4308212,5	Метод спутниковых геодезических измерений (определений)	5,00	-
474	307626,54	4308131	Метод спутниковых геодезических измерений (определений)	5,00	-
475	307619,62	4308113	Метод спутниковых геодезических измерений (определений)	5,00	-
476	307596,06	4308093,5	Метод спутниковых геодезических измерений (определений)	5,00	-
477	307530,47	4308073	Метод спутниковых геодезических измерений (определений)	5,00	-
478	307524,31	4308055,5	Метод спутниковых геодезических измерений (определений)	5,00	-
479	307540,6	4308045	Метод спутниковых геодезических измерений (определений)	5,00	-
480	307594,19	4308043,5	Метод спутниковых геодезических измерений (определений)	5,00	-
481	307621,91	4308033	Метод спутниковых геодезических измерений (определений)	5,00	-
482	307637,72	4308018	Метод спутниковых геодезических измерений (определений)	5,00	-
483	307643,91	4308002	Метод спутниковых геодезических измерений (определений)	5,00	-

484	307637,03	4307991,5	Метод спутниковых геодезических измерений (определений)	5,00	-
485	307618,75	4307984,5	Метод спутниковых геодезических измерений (определений)	5,00	-
486	307563,28	4307992	Метод спутниковых геодезических измерений (определений)	5,00	-
487	307550,91	4307986,5	Метод спутниковых геодезических измерений (определений)	5,00	-
488	307550,97	4307969,5	Метод спутниковых геодезических измерений (определений)	5,00	-
489	307583,78	4307944	Метод спутниковых геодезических измерений (определений)	5,00	-
490	307590,81	4307924	Метод спутниковых геодезических измерений (определений)	5,00	-
491	307579,04	4307910,5	Метод спутниковых геодезических измерений (определений)	5,00	-
492	307520,47	4307877,5	Метод спутниковых геодезических измерений (определений)	5,00	-
493	307505,53	4307850	Метод спутниковых геодезических измерений (определений)	5,00	-
494	307509,69	4307814,5	Метод спутниковых геодезических измерений (определений)	5,00	-

495	307571,4	4307731,5	Метод спутниковых геодезических измерений (определений)	5,00	-
496	307574,15	4307713,5	Метод спутниковых геодезических измерений (определений)	5,00	-
497	307560,69	4307699,5	Метод спутниковых геодезических измерений (определений)	5,00	-
498	307545,69	4307695,5	Метод спутниковых геодезических измерений (определений)	5,00	-
499	307505,66	4307717,5	Метод спутниковых геодезических измерений (определений)	5,00	-
500	307470,09	4307718	Метод спутниковых геодезических измерений (определений)	5,00	-
501	307457,25	4307713	Метод спутниковых геодезических измерений (определений)	5,00	-
502	307441,22	4307696,5	Метод спутниковых геодезических измерений (определений)	5,00	-
503	307439,16	4307680,5	Метод спутниковых геодезических измерений (определений)	5,00	-
504	307447,56	4307663	Метод спутниковых геодезических измерений (определений)	5,00	-
505	307482,07	4307630	Метод спутниковых геодезических измерений (определений)	5,00	-

506	307499,59	4307571,5	Метод спутниковых геодезических измерений (определений)	5,00	-
507	307495,1	4307554	Метод спутниковых геодезических измерений (определений)	5,00	-
508	307482,35	4307545	Метод спутниковых геодезических измерений (определений)	5,00	-
509	307424,62	4307528	Метод спутниковых геодезических измерений (определений)	5,00	-
510	307396,32	4307528,5	Метод спутниковых геодезических измерений (определений)	5,00	-
511	307373,31	4307549	Метод спутниковых геодезических измерений (определений)	5,00	-
512	307360,47	4307595	Метод спутниковых геодезических измерений (определений)	5,00	-
513	307343,38	4307604,5	Метод спутниковых геодезических измерений (определений)	5,00	-
514	307329,68	4307590,5	Метод спутниковых геодезических измерений (определений)	5,00	-
515	307328,06	4307564,5	Метод спутниковых геодезических измерений (определений)	5,00	-
516	307316,19	4307536,5	Метод спутниковых геодезических измерений (определений)	5,00	-

517	307315,69	4307516,5	Метод спутниковых геодезических измерений (определений)	5,00	-
518	307323,4	4307505	Метод спутниковых геодезических измерений (определений)	5,00	-
519	307348,6	4307502	Метод спутниковых геодезических измерений (определений)	5,00	-
520	307424,06	4307469	Метод спутниковых геодезических измерений (определений)	5,00	-
521	307487,22	4307465	Метод спутниковых геодезических измерений (определений)	5,00	-
522	307502,78	4307443	Метод спутниковых геодезических измерений (определений)	5,00	-
523	307502,25	4307420,5	Метод спутниковых геодезических измерений (определений)	5,00	-
524	307490,85	4307377	Метод спутниковых геодезических измерений (определений)	5,00	-
525	307486	4307328,5	Метод спутниковых геодезических измерений (определений)	5,00	-
526	307479,62	4307317	Метод спутниковых геодезических измерений (определений)	5,00	-
527	307462,59	4307317	Метод спутниковых геодезических измерений (определений)	5,00	-

528	307442,25	4307345	Метод спутниковых геодезических измерений (определений)	5,00	-
529	307421,44	4307345	Метод спутниковых геодезических измерений (определений)	5,00	-
530	307405,72	4307332	Метод спутниковых геодезических измерений (определений)	5,00	-
531	307399,63	4307318,5	Метод спутниковых геодезических измерений (определений)	5,00	-
532	307409,81	4307276	Метод спутниковых геодезических измерений (определений)	5,00	-
533	307401,6	4307259	Метод спутниковых геодезических измерений (определений)	5,00	-
534	307373,9	4307253,5	Метод спутниковых геодезических измерений (определений)	5,00	-
535	307335,59	4307269	Метод спутниковых геодезических измерений (определений)	5,00	-
536	307325,37	4307267	Метод спутниковых геодезических измерений (определений)	5,00	-
537	307315,22	4307251	Метод спутниковых геодезических измерений (определений)	5,00	-
538	307330,59	4307215,5	Метод спутниковых геодезических измерений (определений)	5,00	-

539	307319,56	4307185,5	Метод спутниковых геодезических измерений (определений)	5,00	-
540	307322,37	4307167	Метод спутниковых геодезических измерений (определений)	5,00	-
541	307332,78	4307156,5	Метод спутниковых геодезических измерений (определений)	5,00	-
542	307383,9	4307130,5	Метод спутниковых геодезических измерений (определений)	5,00	-
543	307402,03	4307107	Метод спутниковых геодезических измерений (определений)	5,00	-
544	307405,59	4307089	Метод спутниковых геодезических измерений (определений)	5,00	-
545	307396,63	4307068,5	Метод спутниковых геодезических измерений (определений)	5,00	-
546	307381	4307056,5	Метод спутниковых геодезических измерений (определений)	5,00	-
547	307312,97	4307038,5	Метод спутниковых геодезических измерений (определений)	5,00	-
548	307297,25	4307026	Метод спутниковых геодезических измерений (определений)	5,00	-
549	307295,5	4307008	Метод спутниковых геодезических измерений (определений)	5,00	-

550	307309,75	4306969,5	Метод спутниковых геодезических измерений (определений)	5,00	-
551	307312,66	4306929,5	Метод спутниковых геодезических измерений (определений)	5,00	-
552	307325,72	4306912,5	Метод спутниковых геодезических измерений (определений)	5,00	-
553	307355,6	4306894	Метод спутниковых геодезических измерений (определений)	5,00	-
554	307367,62	4306873,5	Метод спутниковых геодезических измерений (определений)	5,00	-
555	307363,19	4306854	Метод спутниковых геодезических измерений (определений)	5,00	-
556	307327,31	4306816	Метод спутниковых геодезических измерений (определений)	5,00	-
557	307318,69	4306790,5	Метод спутниковых геодезических измерений (определений)	5,00	-
558	307325,06	4306767,5	Метод спутниковых геодезических измерений (определений)	5,00	-
559	307356,25	4306720	Метод спутниковых геодезических измерений (определений)	5,00	-
560	307357,78	4306697	Метод спутниковых геодезических измерений (определений)	5,00	-

561	307350,78	4306681,5	Метод спутниковых геодезических измерений (определений)	5,00	-
562	307333,84	4306671	Метод спутниковых геодезических измерений (определений)	5,00	-
563	307280,25	4306702,5	Метод спутниковых геодезических измерений (определений)	5,00	-
564	307244,37	4306708	Метод спутниковых геодезических измерений (определений)	5,00	-
565	307229,4	4306697	Метод спутниковых геодезических измерений (определений)	5,00	-
566	307215,06	4306671	Метод спутниковых геодезических измерений (определений)	5,00	-
567	307214	4306649	Метод спутниковых геодезических измерений (определений)	5,00	-
568	307247,13	4306606	Метод спутниковых геодезических измерений (определений)	5,00	-
569	307254,47	4306575,5	Метод спутниковых геодезических измерений (определений)	5,00	-
570	307242,31	4306555,5	Метод спутниковых геодезических измерений (определений)	5,00	-
571	307214,22	4306543	Метод спутниковых геодезических измерений (определений)	5,00	-

572	307198,96	4306522,5	Метод спутниковых геодезических измерений (определений)	5,00	-
573	307215,97	4306491,5	Метод спутниковых геодезических измерений (определений)	5,00	-
574	307214,81	4306469	Метод спутниковых геодезических измерений (определений)	5,00	-
575	307201,5	4306457,5	Метод спутниковых геодезических измерений (определений)	5,00	-
576	307173,41	4306450	Метод спутниковых геодезических измерений (определений)	5,00	-
577	307163,85	4306431,5	Метод спутниковых геодезических измерений (определений)	5,00	-
578	307175,5	4306405,5	Метод спутниковых геодезических измерений (определений)	5,00	-
579	307206,63	4306378	Метод спутниковых геодезических измерений (определений)	5,00	-
580	307223,94	4306352,5	Метод спутниковых геодезических измерений (определений)	5,00	-
581	307227,06	4306338	Метод спутниковых геодезических измерений (определений)	5,00	-
582	307222,25	4306294,5	Метод спутниковых геодезических измерений (определений)	5,00	-

583	307204,44	4306274	Метод спутниковых геодезических измерений (определений)	5,00	-
584	307191,22	4306273	Метод спутниковых геодезических измерений (определений)	5,00	-
585	307125,53	4306314,5	Метод спутниковых геодезических измерений (определений)	5,00	-
586	307097,59	4306316	Метод спутниковых геодезических измерений (определений)	5,00	-
587	307080,19	4306302,5	Метод спутниковых геодезических измерений (определений)	5,00	-
588	307065,16	4306277	Метод спутниковых геодезических измерений (определений)	5,00	-
589	307060	4306226,5	Метод спутниковых геодезических измерений (определений)	5,00	-
590	307050,43	4306203,5	Метод спутниковых геодезических измерений (определений)	5,00	-
591	307022,03	4306178,5	Метод спутниковых геодезических измерений (определений)	5,00	-
592	306964	4306173,5	Метод спутниковых геодезических измерений (определений)	5,00	-
593	306868,12	4306195,5	Метод спутниковых геодезических измерений (определений)	5,00	-

594	306783,97	4306161,5	Метод спутниковых геодезических измерений (определений)	5,00	-
595	306711,41	4306162	Метод спутниковых геодезических измерений (определений)	5,00	-
596	306683,46	4306145	Метод спутниковых геодезических измерений (определений)	5,00	-
597	306666,28	4306127,5	Метод спутниковых геодезических измерений (определений)	5,00	-
598	306656,03	4306107,5	Метод спутниковых геодезических измерений (определений)	5,00	-
599	306630,75	4305994	Метод спутниковых геодезических измерений (определений)	5,00	-
600	306639,54	4305973	Метод спутниковых геодезических измерений (определений)	5,00	-
601	306703,88	4305887,5	Метод спутниковых геодезических измерений (определений)	5,00	-
602	306713,44	4305855	Метод спутниковых геодезических измерений (определений)	5,00	-
603	306708,06	4305842	Метод спутниковых геодезических измерений (определений)	5,00	-
604	306642,57	4305791,5	Метод спутниковых геодезических измерений (определений)	5,00	-

605	306619,41	4305758,5	Метод спутниковых геодезических измерений (определений)	5,00	-
606	306594,44	4305700,5	Метод спутниковых геодезических измерений (определений)	5,00	-
607	306582,5	4305698,5	Метод спутниковых геодезических измерений (определений)	5,00	-
608	306551,6	4305715,5	Метод спутниковых геодезических измерений (определений)	5,00	-
609	306523,44	4305706,5	Метод спутниковых геодезических измерений (определений)	5,00	-
610	306502,75	4305688	Метод спутниковых геодезических измерений (определений)	5,00	-
611	306478,5	4305647	Метод спутниковых геодезических измерений (определений)	5,00	-
612	306404,82	4305597	Метод спутниковых геодезических измерений (определений)	5,00	-
613	306352,53	4305585,5	Метод спутниковых геодезических измерений (определений)	5,00	-
614	306313,6	4305544	Метод спутниковых геодезических измерений (определений)	5,00	-
615	306283,5	4305536	Метод спутниковых геодезических измерений (определений)	5,00	-

616	306251,31	4305536,5	Метод спутниковых геодезических измерений (определений)	5,00	-
617	306216,56	4305538	Метод спутниковых геодезических измерений (определений)	5,00	-
618	306174,94	4305521	Метод спутниковых геодезических измерений (определений)	5,00	-
619	306140,06	4305494,5	Метод спутниковых геодезических измерений (определений)	5,00	-
620	306142,16	4305461	Метод спутниковых геодезических измерений (определений)	5,00	-
621	306176,69	4305424,5	Метод спутниковых геодезических измерений (определений)	5,00	-
622	306171,47	4305408,5	Метод спутниковых геодезических измерений (определений)	5,00	-
623	306152,62	4305387,5	Метод спутниковых геодезических измерений (определений)	5,00	-
624	306125,22	4305372,5	Метод спутниковых геодезических измерений (определений)	5,00	-
625	306117,03	4305348	Метод спутниковых геодезических измерений (определений)	5,00	-
626	306124,35	4305325	Метод спутниковых геодезических измерений (определений)	5,00	-

627	306127,5	4305313,5	Метод спутниковых геодезических измерений (определений)	5,00	-
628	306121,21	4305292,5	Метод спутниковых геодезических измерений (определений)	5,00	-
629	306097,13	4305269,5	Метод спутниковых геодезических измерений (определений)	5,00	-
630	306084,57	4305244	Метод спутниковых геодезических измерений (определений)	5,00	-
631	306066,78	4305240	Метод спутниковых геодезических измерений (определений)	5,00	-
632	306040,6	4305238	Метод спутниковых геодезических измерений (определений)	5,00	-
633	306013,37	4305227,5	Метод спутниковых геодезических измерений (определений)	5,00	-
634	305985,13	4305228,5	Метод спутниковых геодезических измерений (определений)	5,00	-
635	305948,47	4305224,5	Метод спутниковых геодезических измерений (определений)	5,00	-
636	305939,04	4305203,5	Метод спутниковых геодезических измерений (определений)	5,00	-
637	305953,35	4305159,5	Метод спутниковых геодезических измерений (определений)	5,00	-

638	305989,32	4305117,5	Метод спутниковых геодезических измерений (определений)	5,00	-
639	306000,81	4305081	Метод спутниковых геодезических измерений (определений)	5,00	-
640	306016,53	4305008,5	Метод спутниковых геодезических измерений (определений)	5,00	-
641	306018,62	4304969	Метод спутниковых геодезических измерений (определений)	5,00	-
642	306010,25	4304950	Метод спутниковых геодезических измерений (определений)	5,00	-
643	305977,78	4304922	Метод спутниковых геодезических измерений (определений)	5,00	-
644	305972,53	4304896,5	Метод спутниковых геодезических измерений (определений)	5,00	-
645	306001,5	4304822	Метод спутниковых геодезических измерений (определений)	5,00	-
646	305989,32	4304812	Метод спутниковых геодезических измерений (определений)	5,00	-
647	305966,25	4304813	Метод спутниковых геодезических измерений (определений)	5,00	-
648	305929,62	4304830,5	Метод спутниковых геодезических измерений (определений)	5,00	-

649	305907,63	4304826,5	Метод спутниковых геодезических измерений (определений)	5,00	-
650	305879,37	4304798	Метод спутниковых геодезических измерений (определений)	5,00	-
651	305871	4304749	Метод спутниковых геодезических измерений (определений)	5,00	-
652	305894,04	4304711,5	Метод спутниковых геодезических измерений (определений)	5,00	-
653	305895,07	4304687,5	Метод спутниковых геодезических измерений (определений)	5,00	-
654	305852,16	4304626,5	Метод спутниковых геодезических измерений (определений)	5,00	-
655	305838,53	4304601,5	Метод спутниковых геодезических измерений (определений)	5,00	-
656	305855,28	4304580,5	Метод спутниковых геодезических измерений (определений)	5,00	-
657	305901,35	4304598,5	Метод спутниковых геодезических измерений (определений)	5,00	-
658	305916	4304583,5	Метод спутниковых геодезических измерений (определений)	5,00	-
659	305925,43	4304539,5	Метод спутниковых геодезических измерений (определений)	5,00	-

660	305958,94	4304524	Метод спутниковых геодезических измерений (определений)	5,00	-
661	306008,16	4304513,5	Метод спутниковых геодезических измерений (определений)	5,00	-
662	306047,94	4304471,5	Метод спутниковых геодезических измерений (определений)	5,00	-
663	306057,34	4304443,5	Метод спутниковых геодезических измерений (определений)	5,00	-
664	306028,03	4304434	Метод спутниковых геодезических измерений (определений)	5,00	-
665	305992,44	4304461	Метод спутниковых геодезических измерений (определений)	5,00	-
666	305966,25	4304446,5	Метод спутниковых геодезических измерений (определений)	5,00	-
667	305964,16	4304418	Метод спутниковых геодезических измерений (определений)	5,00	-
668	305984,07	4304394	Метод спутниковых геодезических измерений (определений)	5,00	-
669	305981,96	4304359,5	Метод спутниковых геодезических измерений (определений)	5,00	-
670	305955,78	4304346	Метод спутниковых геодезических измерений (определений)	5,00	-

671	305931,71	4304362,5	Метод спутниковых геодезических измерений (определений)	5,00	-
672	305916	4304383,5	Метод спутниковых геодезических измерений (определений)	5,00	-
673	305877,28	4304387	Метод спутниковых геодезических измерений (определений)	5,00	-
674	305859,47	4304360,5	Метод спутниковых геодезических измерений (определений)	5,00	-
675	305856,35	4304320	Метод спутниковых геодезических измерений (определений)	5,00	-
676	305873,09	4304284	Метод спутниковых геодезических измерений (определений)	5,00	-
677	305850,07	4304268,5	Метод спутниковых геодезических измерений (определений)	5,00	-
678	305823,87	4304304	Метод спутниковых геодезических измерений (определений)	5,00	-
679	305796,66	4304321	Метод спутниковых геодезических измерений (определений)	5,00	-
680	305779,9	4304299	Метод спутниковых геодезических измерений (определений)	5,00	-
681	305778,87	4304267,5	Метод спутниковых геодезических измерений (определений)	5,00	-

682	305804	4304246,5	Метод спутниковых геодезических измерений (определений)	5,00	-
683	305833,31	4304227,5	Метод спутниковых геодезических измерений (определений)	5,00	-
684	305843,79	4304209	Метод спутниковых геодезических измерений (определений)	5,00	-
685	305818,66	4304185	Метод спутниковых геодезических измерений (определений)	5,00	-
686	305795,62	4304168	Метод спутниковых геодезических измерений (определений)	5,00	-
687	305756,88	4304176,5	Метод спутниковых геодезических измерений (определений)	5,00	-
688	305738,03	4304171	Метод спутниковых геодезических измерений (определений)	5,00	-
689	305697,21	4304135,5	Метод спутниковых геодезических измерений (определений)	5,00	-
690	305663,72	4304124	Метод спутниковых геодезических измерений (определений)	5,00	-
691	305658,47	4304101	Метод спутниковых геодезических измерений (определений)	5,00	-
692	305668,94	4304092,5	Метод спутниковых геодезических измерений (определений)	5,00	-

693	305709,78	4304097	Метод спутниковых геодезических измерений (определений)	5,00	-
694	305733,84	4304090,5	Метод спутниковых геодезических измерений (определений)	5,00	-
695	305735,94	4304060	Метод спутниковых геодезических измерений (определений)	5,00	-
696	305720,25	4304034	Метод спутниковых геодезических измерений (определений)	5,00	-
697	305667,91	4304021,5	Метод спутниковых геодезических измерений (определений)	5,00	-
698	305634,41	4304014	Метод спутниковых геодезических измерений (определений)	5,00	-
699	305613,47	4304003,5	Метод спутниковых геодезических измерений (определений)	5,00	-
700	305600,9	4303974,5	Метод спутниковых геодезических измерений (определений)	5,00	-
701	305627,06	4303933,5	Метод спутниковых геодезических измерений (определений)	5,00	-
702	305621,94	4303892	Метод спутниковых геодезических измерений (определений)	5,00	-
703	305628,66	4303857	Метод спутниковых геодезических измерений (определений)	5,00	-

704	305638,59	4303806	Метод спутниковых геодезических измерений (определений)	5,00	-
705	305665,82	4303768	Метод спутниковых геодезических измерений (определений)	5,00	-
706	305662,66	4303748	Метод спутниковых геодезических измерений (определений)	5,00	-
707	305628,13	4303736,5	Метод спутниковых геодезических измерений (определений)	5,00	-
708	305567,38	4303766	Метод спутниковых геодезических измерений (определений)	5,00	-
709	305511,9	4303790	Метод спутниковых геодезических измерений (определений)	5,00	-
710	305495,16	4303771	Метод спутниковых геодезических измерений (определений)	5,00	-
711	305501,44	4303720	Метод спутниковых геодезических измерений (определений)	5,00	-
712	305541,22	4303709,5	Метод спутниковых геодезических измерений (определений)	5,00	-
713	305552,56	4303692,5	Метод спутниковых геодезических измерений (определений)	5,00	-
714	305546,44	4303657	Метод спутниковых геодезических измерений (определений)	5,00	-

715	305547,5	4303632	Метод спутниковых геодезических измерений (определений)	5,00	-
716	305534,94	4303614	Метод спутниковых геодезических измерений (определений)	5,00	-
717	305514	4303610	Метод спутниковых геодезических измерений (определений)	5,00	-
718	305464,78	4303615	Метод спутниковых геодезических измерений (определений)	5,00	-
719	305419,78	4303609	Метод спутниковых геодезических измерений (определений)	5,00	-
720	305406,15	4303583	Метод спутниковых геодезических измерений (определений)	5,00	-
721	305404,06	4303551,5	Метод спутниковых геодезических измерений (определений)	5,00	-
722	305385,16	4303533,5	Метод спутниковых геодезических измерений (определений)	5,00	-
723	305378,88	4303526	Метод спутниковых геодезических измерений (определений)	5,00	-
724	305367,28	4303513,5	Метод спутниковых геодезических измерений (определений)	5,00	-
725	305369,15	4303481,5	Метод спутниковых геодезических измерений (определений)	5,00	-

726	305360,72	4303453,5	Метод спутниковых геодезических измерений (определений)	5,00	-
727	305331,66	4303448,5	Метод спутниковых геодезических измерений (определений)	5,00	-
728	305304,38	4303478,5	Метод спутниковых геодезических измерений (определений)	5,00	-
729	305297,91	4303523,5	Метод спутниковых геодезических измерений (определений)	5,00	-
730	305279,15	4303549	Метод спутниковых геодезических измерений (определений)	5,00	-
731	305258,53	4303554,5	Метод спутниковых геодезических измерений (определений)	5,00	-
732	305236,22	4303553	Метод спутниковых геодезических измерений (определений)	5,00	-
733	305217,9	4303533,5	Метод спутниковых геодезических измерений (определений)	5,00	-
734	305213,78	4303508	Метод спутниковых геодезических измерений (определений)	5,00	-
735	305228,97	4303474,5	Метод спутниковых геодезических измерений (определений)	5,00	-
736	305225,28	4303456	Метод спутниковых геодезических измерений (определений)	5,00	-

737	305202,25	4303446	Метод спутниковых геодезических измерений (определений)	5,00	-
738	305168,56	4303466	Метод спутниковых геодезических измерений (определений)	5,00	-
739	305157,88	4303461	Метод спутниковых геодезических измерений (определений)	5,00	-
740	305152,57	4303448,5	Метод спутниковых геодезических измерений (определений)	5,00	-
741	305168,44	4303428	Метод спутниковых геодезических измерений (определений)	5,00	-
742	305228,4	4303402,5	Метод спутниковых геодезических измерений (определений)	5,00	-
743	305237,44	4303390,5	Метод спутниковых геодезических измерений (определений)	5,00	-
744	305237,63	4303378,5	Метод спутниковых геодезических измерений (определений)	5,00	-
745	305230,25	4303369	Метод спутниковых геодезических измерений (определений)	5,00	-
746	305191,72	4303352	Метод спутниковых геодезических измерений (определений)	5,00	-
747	305173,84	4303355,5	Метод спутниковых геодезических измерений (определений)	5,00	-

748	305142,25	4303378	Метод спутниковых геодезических измерений (определений)	5,00	-
749	305130,06	4303377,5	Метод спутниковых геодезических измерений (определений)	5,00	-
750	305116,91	4303368	Метод спутниковых геодезических измерений (определений)	5,00	-
751	305106,1	4303332	Метод спутниковых геодезических измерений (определений)	5,00	-
752	305131,18	4303297,5	Метод спутниковых геодезических измерений (определений)	5,00	-
753	305134,28	4303285,5	Метод спутниковых геодезических измерений (определений)	5,00	-
754	305126,9	4303262	Метод спутниковых геодезических измерений (определений)	5,00	-
755	305088	4303210	Метод спутниковых геодезических измерений (определений)	5,00	-
756	305101,1	4303168,5	Метод спутниковых геодезических измерений (определений)	5,00	-
757	305098	4303146	Метод спутниковых геодезических измерений (определений)	5,00	-
758	305043,87	4303117,5	Метод спутниковых геодезических измерений (определений)	5,00	-

759	305015,69	4303086	Метод спутниковых геодезических измерений (определений)	5,00	-
760	305013,22	4303052,5	Метод спутниковых геодезических измерений (определений)	5,00	-
761	305023,44	4303018,5	Метод спутниковых геодезических измерений (определений)	5,00	-
762	305013,66	4302979,5	Метод спутниковых геодезических измерений (определений)	5,00	-
763	304951,68	4302927,5	Метод спутниковых геодезических измерений (определений)	5,00	-
764	304922,72	4302876	Метод спутниковых геодезических измерений (определений)	5,00	-
765	304871,32	4302859,5	Метод спутниковых геодезических измерений (определений)	5,00	-
766	304858,59	4302837	Метод спутниковых геодезических измерений (определений)	5,00	-
767	304865,88	4302802	Метод спутниковых геодезических измерений (определений)	5,00	-
768	304911,72	4302810,5	Метод спутниковых геодезических измерений (определений)	5,00	-
769	304951,34	4302786,5	Метод спутниковых геодезических измерений (определений)	5,00	-

770	304989,72	4302774,5	Метод спутниковых геодезических измерений (определений)	5,00	-
771	304997,68	4302757	Метод спутниковых геодезических измерений (определений)	5,00	-
772	304993,09	4302746,5	Метод спутниковых геодезических измерений (определений)	5,00	-
773	304982	4302737	Метод спутниковых геодезических измерений (определений)	5,00	-
774	304954	4302732,5	Метод спутниковых геодезических измерений (определений)	5,00	-
775	304920,25	4302737	Метод спутниковых геодезических измерений (определений)	5,00	-
776	304881,53	4302751	Метод спутниковых геодезических измерений (определений)	5,00	-
777	304863,35	4302749	Метод спутниковых геодезических измерений (определений)	5,00	-
778	304846,9	4302731,5	Метод спутниковых геодезических измерений (определений)	5,00	-
779	304842,47	4302713,5	Метод спутниковых геодезических измерений (определений)	5,00	-
780	304850	4302700,5	Метод спутниковых геодезических измерений (определений)	5,00	-

781	304883,13	4302679,5	Метод спутниковых геодезических измерений (определений)	5,00	-
782	304889	4302664	Метод спутниковых геодезических измерений (определений)	5,00	-
783	304885,81	4302651	Метод спутниковых геодезических измерений (определений)	5,00	-
784	304876,03	4302644	Метод спутниковых геодезических измерений (определений)	5,00	-
785	304852,78	4302647,5	Метод спутниковых геодезических измерений (определений)	5,00	-
786	304839,62	4302641	Метод спутниковых геодезических измерений (определений)	5,00	-
787	304830,06	4302625	Метод спутниковых геодезических измерений (определений)	5,00	-
788	304825,75	4302592	Метод спутниковых геодезических измерений (определений)	5,00	-
789	304800,59	4302568,5	Метод спутниковых геодезических измерений (определений)	5,00	-
790	304764,75	4302571	Метод спутниковых геодезических измерений (определений)	5,00	-
791	304736,35	4302580,5	Метод спутниковых геодезических измерений (определений)	5,00	-

792	304735,41	4302544	Метод спутниковых геодезических измерений (определений)	5,00	-
793	304721,44	4302496	Метод спутниковых геодезических измерений (определений)	5,00	-
794	304756,03	4302467	Метод спутниковых геодезических измерений (определений)	5,00	-
795	304795,41	4302466	Метод спутниковых геодезических измерений (определений)	5,00	-
796	304838,53	4302451	Метод спутниковых геодезических измерений (определений)	5,00	-
797	304848,84	4302428,5	Метод спутниковых геодезических измерений (определений)	5,00	-
798	304825,41	4302396,5	Метод спутниковых геодезических измерений (определений)	5,00	-
799	304808,31	4302366	Метод спутниковых геодезических измерений (определений)	5,00	-
800	304801,03	4302343	Метод спутниковых геодезических измерений (определений)	5,00	-
801	304801,34	4302320	Метод спутниковых геодезических измерений (определений)	5,00	-
802	304819	4302275,5	Метод спутниковых геодезических измерений (определений)	5,00	-

803	304847,9	4302270	Метод спутниковых геодезических измерений (определений)	5,00	-
804	304895,72	4302274	Метод спутниковых геодезических измерений (определений)	5,00	-
805	304910,72	4302258	Метод спутниковых геодезических измерений (определений)	5,00	-
806	304899,47	4302240	Метод спутниковых геодезических измерений (определений)	5,00	-
807	304881,66	4302246	Метод спутниковых геодезических измерений (определений)	5,00	-
808	304856,34	4302246	Метод спутниковых геодезических измерений (определений)	5,00	-
809	304845,09	4302231,5	Метод спутниковых геодезических измерений (определений)	5,00	-
810	304846,03	4302219,5	Метод спутниковых геодезических измерений (определений)	5,00	-
811	304867,6	4302207,5	Метод спутниковых геодезических измерений (определений)	5,00	-
812	304869,47	4302187,5	Метод спутниковых геодезических измерений (определений)	5,00	-
813	304861,97	4302163,5	Метод спутниковых геодезических измерений (определений)	5,00	-

814	304868,53	4302137	Метод спутниковых геодезических измерений (определений)	5,00	-
815	304901,34	4302103,5	Метод спутниковых геодезических измерений (определений)	5,00	-
816	304904,15	4302081	Метод спутниковых геодезических измерений (определений)	5,00	-
817	304900,4	4302069,5	Метод спутниковых геодезических измерений (определений)	5,00	-
818	304869,47	4302040,5	Метод спутниковых геодезических измерений (определений)	5,00	-
819	304865,72	4302022	Метод спутниковых геодезических измерений (определений)	5,00	-
820	304879,78	4302000	Метод спутниковых геодезических измерений (определений)	5,00	-
821	304893,84	4301999,5	Метод спутниковых геодезических измерений (определений)	5,00	-
822	304920,1	4302010,5	Метод спутниковых геодезических измерений (определений)	5,00	-
823	304937,9	4302006	Метод спутниковых геодезических измерений (определений)	5,00	-
824	304943,93	4301985	Метод спутниковых геодезических измерений (определений)	5,00	-

825	304921,19	4301959,5	Метод спутниковых геодезических измерений (определений)	5,00	-
826	304914,53	4301934,5	Метод спутниковых геодезических измерений (определений)	5,00	-
827	304883,72	4301925	Метод спутниковых геодезических измерений (определений)	5,00	-
828	304855,4	4301958	Метод спутниковых геодезических измерений (определений)	5,00	-
829	304835,78	4301942	Метод спутниковых геодезических измерений (определений)	5,00	-
830	304808,31	4301893	Метод спутниковых геодезических измерений (определений)	5,00	-
831	304790,81	4301851	Метод спутниковых геодезических измерений (определений)	5,00	-
832	304791,34	4301839	Метод спутниковых геодезических измерений (определений)	5,00	-
833	304800,5	4301827,5	Метод спутниковых геодезических измерений (определений)	5,00	-
834	304859,15	4301821	Метод спутниковых геодезических измерений (определений)	5,00	-
835	304894,84	4301790	Метод спутниковых геодезических измерений (определений)	5,00	-

836	304897,59	4301767,5	Метод спутниковых геодезических измерений (определений)	5,00	-
837	304875,78	4301745	Метод спутниковых геодезических измерений (определений)	5,00	-
838	304824,47	4301746	Метод спутниковых геодезических измерений (определений)	5,00	-
839	304803,06	4301732,5	Метод спутниковых геодезических измерений (определений)	5,00	-
840	304804,22	4301711,5	Метод спутниковых геодезических измерений (определений)	5,00	-
841	304831,5	4301685,5	Метод спутниковых геодезических измерений (определений)	5,00	-
842	304829,56	4301636,5	Метод спутниковых геодезических измерений (определений)	5,00	-
843	304833,84	4301604,5	Метод спутниковых геодезических измерений (определений)	5,00	-
844	304864,04	4301528,5	Метод спутниковых геодезических измерений (определений)	5,00	-
845	304941,12	4301479,5	Метод спутниковых геодезических измерений (определений)	5,00	-
846	304951,43	4301461	Метод спутниковых геодезических измерений (определений)	5,00	-

847	304938,44	4301449,5	Метод спутниковых геодезических измерений (определений)	5,00	-
848	304896,65	4301432	Метод спутниковых геодезических измерений (определений)	5,00	-
849	304886,34	4301402	Метод спутниковых геодезических измерений (определений)	5,00	-
850	304895,56	4301359,5	Метод спутниковых геодезических измерений (определений)	5,00	-
851	304935,84	4301337	Метод спутниковых геодезических измерений (определений)	5,00	-
852	305012,78	4301325	Метод спутниковых геодезических измерений (определений)	5,00	-
853	305028,66	4301318	Метод спутниковых геодезических измерений (определений)	5,00	-
854	305053,69	4301281,5	Метод спутниковых геодезических измерений (определений)	5,00	-
855	305057,91	4301261,5	Метод спутниковых геодезических измерений (определений)	5,00	-
856	305054,44	4301246	Метод спутниковых геодезических измерений (определений)	5,00	-
857	305036,15	4301226	Метод спутниковых геодезических измерений (определений)	5,00	-

858	305005,41	4301219,5	Метод спутниковых геодезических измерений (определений)	5,00	-
859	304865,72	4301233	Метод спутниковых геодезических измерений (определений)	5,00	-
860	304823,88	4301247,5	Метод спутниковых геодезических измерений (определений)	5,00	-
861	304772,54	4301285	Метод спутниковых геодезических измерений (определений)	5,00	-
862	304754,19	4301285	Метод спутниковых геодезических измерений (определений)	5,00	-
863	304741,56	4301276,5	Метод спутниковых геодезических измерений (определений)	5,00	-
864	304740,22	4301264	Метод спутниковых геодезических измерений (определений)	5,00	-
865	304780,25	4301202	Метод спутниковых геодезических измерений (определений)	5,00	-
866	304770,79	4301119,5	Метод спутниковых геодезических измерений (определений)	5,00	-
867	304788,09	4301101,5	Метод спутниковых геодезических измерений (определений)	5,00	-
868	304800,81	4301098	Метод спутниковых геодезических измерений (определений)	5,00	-

869	304862,88	4301107	Метод спутниковых геодезических измерений (определений)	5,00	-
870	304881,31	4301106,5	Метод спутниковых геодезических измерений (определений)	5,00	-
871	304896	4301098	Метод спутниковых геодезических измерений (определений)	5,00	-
872	304899,59	4301080,5	Метод спутниковых геодезических измерений (определений)	5,00	-
873	304887	4301023	Метод спутниковых геодезических измерений (определений)	5,00	-
874	304870,91	4301000	Метод спутниковых геодезических измерений (определений)	5,00	-
875	304854,71	4300992,5	Метод спутниковых геодезических измерений (определений)	5,00	-
876	304843,15	4300995	Метод спутниковых геодезических измерений (определений)	5,00	-
877	304835,66	4301046	Метод спутниковых геодезических измерений (определений)	5,00	-
878	304824,5	4301059,5	Метод спутниковых геодезических измерений (определений)	5,00	-
879	304809,03	4301064,5	Метод спутниковых геодезических измерений (определений)	5,00	-

880	304785,13	4301052,5	Метод спутниковых геодезических измерений (определений)	5,00	-
881	304770,38	4301036	Метод спутниковых геодезических измерений (определений)	5,00	-
882	304767	4301023,5	Метод спутниковых геодезических измерений (определений)	5,00	-
883	304770,29	4300958,5	Метод спутниковых геодезических измерений (определений)	5,00	-
884	304761,5	4300922,5	Метод спутниковых геодезических измерений (определений)	5,00	-
885	304746,62	4300909,5	Метод спутниковых геодезических измерений (определений)	5,00	-
886	304715,5	4300906,5	Метод спутниковых геодезических измерений (определений)	5,00	-
887	304643,06	4300915	Метод спутниковых геодезических измерений (определений)	5,00	-
888	304625,46	4300908,5	Метод спутниковых геодезических измерений (определений)	5,00	-
889	304629,29	4300897	Метод спутниковых геодезических измерений (определений)	5,00	-
890	304661,44	4300878,5	Метод спутниковых геодезических измерений (определений)	5,00	-

891	304676,5	4300863	Метод спутниковых геодезических измерений (определений)	5,00	-
892	304678,54	4300845	Метод спутниковых геодезических измерений (определений)	5,00	-
893	304669,21	4300832	Метод спутниковых геодезических измерений (определений)	5,00	-
894	304653,66	4300827	Метод спутниковых геодезических измерений (определений)	5,00	-
895	304619,31	4300849	Метод спутниковых геодезических измерений (определений)	5,00	-
896	304606,81	4300850,5	Метод спутниковых геодезических измерений (определений)	5,00	-
897	304570,56	4300837	Метод спутниковых геодезических измерений (определений)	5,00	-
898	304539,44	4300816	Метод спутниковых геодезических измерений (определений)	5,00	-
899	304536,54	4300806	Метод спутниковых геодезических измерений (определений)	5,00	-
900	304544,88	4300797,5	Метод спутниковых геодезических измерений (определений)	5,00	-
901	304581,5	4300799,5	Метод спутниковых геодезических измерений (определений)	5,00	-

902	304607,22	4300808	Метод спутниковых геодезических измерений (определений)	5,00	-
903	304616,72	4300803,5	Метод спутниковых геодезических измерений (определений)	5,00	-
904	304618	4300790,5	Метод спутниковых геодезических измерений (определений)	5,00	-
905	304607,59	4300769,5	Метод спутниковых геодезических измерений (определений)	5,00	-
906	304613,75	4300736	Метод спутниковых геодезических измерений (определений)	5,00	-
907	304607,75	4300710	Метод спутниковых геодезических измерений (определений)	5,00	-
908	304593,6	4300687	Метод спутниковых геодезических измерений (определений)	5,00	-
909	304562,59	4300659	Метод спутниковых геодезических измерений (определений)	5,00	-
910	304529,31	4300645	Метод спутниковых геодезических измерений (определений)	5,00	-
911	304487,97	4300640	Метод спутниковых геодезических измерений (определений)	5,00	-
912	304441,22	4300643	Метод спутниковых геодезических измерений (определений)	5,00	-

913	304426,81	4300638	Метод спутниковых геодезических измерений (определений)	5,00	-
914	304421,56	4300630	Метод спутниковых геодезических измерений (определений)	5,00	-
915	304448,72	4300606	Метод спутниковых геодезических измерений (определений)	5,00	-
916	304452,44	4300588,5	Метод спутниковых геодезических измерений (определений)	5,00	-
917	304410	4300560	Метод спутниковых геодезических измерений (определений)	5,00	-
918	304406,66	4300527	Метод спутниковых геодезических измерений (определений)	5,00	-
919	304371,84	4300502,5	Метод спутниковых геодезических измерений (определений)	5,00	-
920	304333,25	4300463,5	Метод спутниковых геодезических измерений (определений)	5,00	-
921	304332,15	4300454	Метод спутниковых геодезических измерений (определений)	5,00	-
922	304345,18	4300433	Метод спутниковых геодезических измерений (определений)	5,00	-
923	304340,62	4300417,5	Метод спутниковых геодезических измерений (определений)	5,00	-

924	304296,43	4300409	Метод спутниковых геодезических измерений (определений)	5,00	-
925	304284,28	4300399	Метод спутниковых геодезических измерений (определений)	5,00	-
926	304284,37	4300390	Метод спутниковых геодезических измерений (определений)	5,00	-
927	304291,06	4300385	Метод спутниковых геодезических измерений (определений)	5,00	-
928	304344,12	4300380,5	Метод спутниковых геодезических измерений (определений)	5,00	-
929	304350,41	4300350,5	Метод спутниковых геодезических измерений (определений)	5,00	-
930	304342,56	4300332,5	Метод спутниковых геодезических измерений (определений)	5,00	-
931	304322,28	4300314	Метод спутниковых геодезических измерений (определений)	5,00	-
932	304304,22	4300306	Метод спутниковых геодезических измерений (определений)	5,00	-
933	304252,06	4300296,5	Метод спутниковых геодезических измерений (определений)	5,00	-
934	304213	4300279	Метод спутниковых геодезических измерений (определений)	5,00	-

935	304197,65	4300260	Метод спутниковых геодезических измерений (определений)	5,00	-
936	304198,81	4300237	Метод спутниковых геодезических измерений (определений)	5,00	-
937	304208,47	4300223,5	Метод спутниковых геодезических измерений (определений)	5,00	-
938	304275,78	4300205	Метод спутниковых геодезических измерений (определений)	5,00	-
939	304281,65	4300195	Метод спутниковых геодезических измерений (определений)	5,00	-
940	304278,94	4300185	Метод спутниковых геодезических измерений (определений)	5,00	-
941	304270,47	4300177,5	Метод спутниковых геодезических измерений (определений)	5,00	-
942	304236,78	4300171,5	Метод спутниковых геодезических измерений (определений)	5,00	-
943	304171,81	4300177,5	Метод спутниковых геодезических измерений (определений)	5,00	-
944	304150,78	4300159,5	Метод спутниковых геодезических измерений (определений)	5,00	-
945	304140,81	4300130,5	Метод спутниковых геодезических измерений (определений)	5,00	-

946	304185,62	4300076,5	Метод спутниковых геодезических измерений (определений)	5,00	-
947	304190,44	4300063	Метод спутниковых геодезических измерений (определений)	5,00	-
948	304187,25	4300049,5	Метод спутниковых геодезических измерений (определений)	5,00	-
949	304171,88	4300043,5	Метод спутниковых геодезических измерений (определений)	5,00	-
950	304133,44	4300061,5	Метод спутниковых геодезических измерений (определений)	5,00	-
951	304117,91	4300062	Метод спутниковых геодезических измерений (определений)	5,00	-
952	304113,25	4300051	Метод спутниковых геодезических измерений (определений)	5,00	-
953	304125,06	4300008,5	Метод спутниковых геодезических измерений (определений)	5,00	-
954	304119,57	4299988	Метод спутниковых геодезических измерений (определений)	5,00	-
955	304105,09	4299980	Метод спутниковых геодезических измерений (определений)	5,00	-
956	304018,85	4299962	Метод спутниковых геодезических измерений (определений)	5,00	-

957	304007,62	4299968	Метод спутниковых геодезических измерений (определений)	5,00	-
958	304006,93	4299977	Метод спутниковых геодезических измерений (определений)	5,00	-
959	304019,54	4300027	Метод спутниковых геодезических измерений (определений)	5,00	-
960	304016,15	4300037,5	Метод спутниковых геодезических измерений (определений)	5,00	-
961	304006,34	4300044,5	Метод спутниковых геодезических измерений (определений)	5,00	-
962	303991,53	4300037	Метод спутниковых геодезических измерений (определений)	5,00	-
963	303970,75	4300003,5	Метод спутниковых геодезических измерений (определений)	5,00	-
964	303959,62	4299995,5	Метод спутниковых геодезических измерений (определений)	5,00	-
965	303926,19	4300014	Метод спутниковых геодезических измерений (определений)	5,00	-
966	303871,81	4300006	Метод спутниковых геодезических измерений (определений)	5,00	-
967	303861,9	4299991	Метод спутниковых геодезических измерений (определений)	5,00	-

968	303874,03	4299969,5	Метод спутниковых геодезических измерений (определений)	5,00	-
969	303934,03	4299971,5	Метод спутниковых геодезических измерений (определений)	5,00	-
970	303946,28	4299964,5	Метод спутниковых геодезических измерений (определений)	5,00	-
971	303952,12	4299947	Метод спутниковых геодезических измерений (определений)	5,00	-
972	303945,72	4299913,5	Метод спутниковых геодезических измерений (определений)	5,00	-
973	303905,53	4299892,5	Метод спутниковых геодезических измерений (определений)	5,00	-
974	303879,85	4299848,5	Метод спутниковых геодезических измерений (определений)	5,00	-
975	303840,75	4299848,5	Метод спутниковых геодезических измерений (определений)	5,00	-
976	303814,69	4299828,5	Метод спутниковых геодезических измерений (определений)	5,00	-
977	303768,75	4299826,5	Метод спутниковых геодезических измерений (определений)	5,00	-
978	303688,18	4299792	Метод спутниковых геодезических измерений (определений)	5,00	-

979	303675,65	4299795,5	Метод спутниковых геодезических измерений (определений)	5,00	-
980	303654,1	4299814	Метод спутниковых геодезических измерений (определений)	5,00	-
981	303631,22	4299812	Метод спутниковых геодезических измерений (определений)	5,00	-
982	303597,88	4299793	Метод спутниковых геодезических измерений (определений)	5,00	-
983	303574,41	4299768	Метод спутниковых геодезических измерений (определений)	5,00	-
984	303514,6	4299729,5	Метод спутниковых геодезических измерений (определений)	5,00	-
985	303496,31	4299706	Метод спутниковых геодезических измерений (определений)	5,00	-
986	303488,94	4299656,5	Метод спутниковых геодезических измерений (определений)	5,00	-
987	303455,75	4299648	Метод спутниковых геодезических измерений (определений)	5,00	-
988	303401,25	4299645,5	Метод спутниковых геодезических измерений (определений)	5,00	-
989	303371,75	4299621	Метод спутниковых геодезических измерений (определений)	5,00	-

990	303369,35	4299589,5	Метод спутниковых геодезических измерений (определений)	5,00	-
991	303375,6	4299569	Метод спутниковых геодезических измерений (определений)	5,00	-
992	303372,44	4299574	Метод спутниковых геодезических измерений (определений)	5,00	-
993	303397,62	4299528	Метод спутниковых геодезических измерений (определений)	5,00	-
994	303411,69	4299491,5	Метод спутниковых геодезических измерений (определений)	5,00	-
995	303408,46	4299476	Метод спутниковых геодезических измерений (определений)	5,00	-
996	303401,34	4299470,5	Метод спутниковых геодезических измерений (определений)	5,00	-
997	303321	4299466	Метод спутниковых геодезических измерений (определений)	5,00	-
998	303294,84	4299486,5	Метод спутниковых геодезических измерений (определений)	5,00	-
999	303258,53	4299486	Метод спутниковых геодезических измерений (определений)	5,00	-
1000	303245,31	4299479	Метод спутниковых геодезических измерений (определений)	5,00	-

1001	303237,19	4299465,5	Метод спутниковых геодезических измерений (определений)	5,00	-
1002	303242,69	4299444,5	Метод спутниковых геодезических измерений (определений)	5,00	-
1003	303265,56	4299418,5	Метод спутниковых геодезических измерений (определений)	5,00	-
1004	303262,09	4299409	Метод спутниковых геодезических измерений (определений)	5,00	-
1005	303248,28	4299403	Метод спутниковых геодезических измерений (определений)	5,00	-
1006	303209,12	4299411,5	Метод спутниковых геодезических измерений (определений)	5,00	-
1007	303198,78	4299388	Метод спутниковых геодезических измерений (определений)	5,00	-
1008	303183,03	4299371	Метод спутниковых геодезических измерений (определений)	5,00	-
1009	303082,28	4299352	Метод спутниковых геодезических измерений (определений)	5,00	-
1010	303043,97	4299330	Метод спутниковых геодезических измерений (определений)	5,00	-
1011	303020,5	4299305	Метод спутниковых геодезических измерений (определений)	5,00	-

1012	302999,5	4299253	Метод спутниковых геодезических измерений (определений)	5,00	-
1013	303001,85	4299234,5	Метод спутниковых геодезических измерений (определений)	5,00	-
1014	303007,66	4299225	Метод спутниковых геодезических измерений (определений)	5,00	-
1015	303040,29	4299203,5	Метод спутниковых геодезических измерений (определений)	5,00	-
1016	303045,75	4299183,5	Метод спутниковых геодезических измерений (определений)	5,00	-
1017	303030,87	4299175,5	Метод спутниковых геодезических измерений (определений)	5,00	-
1018	302965,81	4299196	Метод спутниковых геодезических измерений (определений)	5,00	-
1019	302947,97	4299188,5	Метод спутниковых геодезических измерений (определений)	5,00	-
1020	302941,71	4299155	Метод спутниковых геодезических измерений (определений)	5,00	-
1021	302924,22	4299129	Метод спутниковых геодезических измерений (определений)	5,00	-
1022	302940,03	4299098	Метод спутниковых геодезических измерений (определений)	5,00	-

1023	302916,09	4299056,5	Метод спутниковых геодезических измерений (определений)	5,00	-
1024	302920	4299025	Метод спутниковых геодезических измерений (определений)	5,00	-
1025	302883,09	4298994,5	Метод спутниковых геодезических измерений (определений)	5,00	-
1026	302874,91	4298976	Метод спутниковых геодезических измерений (определений)	5,00	-
1027	302878,59	4298964	Метод спутниковых геодезических измерений (определений)	5,00	-
1028	302900,85	4298959,5	Метод спутниковых геодезических измерений (определений)	5,00	-
1029	302908,81	4298950	Метод спутниковых геодезических измерений (определений)	5,00	-
1030	302874,78	4298899	Метод спутниковых геодезических измерений (определений)	5,00	-
1031	302831,31	4298852	Метод спутниковых геодезических измерений (определений)	5,00	-
1032	302811,25	4298805	Метод спутниковых геодезических измерений (определений)	5,00	-
1033	302816,28	4298795	Метод спутниковых геодезических измерений (определений)	5,00	-

1034	302828,25	4298793,5	Метод спутниковых геодезических измерений (определений)	5,00	-
1035	302857,25	4298820,5	Метод спутниковых геодезических измерений (определений)	5,00	-
1036	302880,72	4298805,5	Метод спутниковых геодезических измерений (определений)	5,00	-
1037	302880,12	4298782,5	Метод спутниковых геодезических измерений (определений)	5,00	-
1038	302847	4298763,5	Метод спутниковых геодезических измерений (определений)	5,00	-
1039	302837,15	4298751	Метод спутниковых геодезических измерений (определений)	5,00	-
1040	302839,93	4298738,5	Метод спутниковых геодезических измерений (определений)	5,00	-
1041	302868,38	4298699,5	Метод спутниковых геодезических измерений (определений)	5,00	-
1042	302850,16	4298671,5	Метод спутниковых геодезических измерений (определений)	5,00	-
1043	302853	4298663	Метод спутниковых геодезических измерений (определений)	5,00	-
1044	302912,31	4298641,5	Метод спутниковых геодезических измерений (определений)	5,00	-

1045	302913,72	4298633	Метод спутниковых геодезических измерений (определений)	5,00	-
1046	302888,34	4298624,5	Метод спутниковых геодезических измерений (определений)	5,00	-
1047	302884,56	4298612	Метод спутниковых геодезических измерений (определений)	5,00	-
1048	302899	4298601,5	Метод спутниковых геодезических измерений (определений)	5,00	-
1049	302932,56	4298595,5	Метод спутниковых геодезических измерений (определений)	5,00	-
1050	302925,15	4298567,5	Метод спутниковых геодезических измерений (определений)	5,00	-
1051	302953,47	4298536,5	Метод спутниковых геодезических измерений (определений)	5,00	-
1052	302951,94	4298488	Метод спутниковых геодезических измерений (определений)	5,00	-
1053	302931,65	4298443	Метод спутниковых геодезических измерений (определений)	5,00	-
1054	302917,47	4298431,5	Метод спутниковых геодезических измерений (определений)	5,00	-
1055	302896,22	4298430	Метод спутниковых геодезических измерений (определений)	5,00	-

1056	302867,75	4298417,5	Метод спутниковых геодезических измерений (определений)	5,00	-
1057	302844,06	4298399,5	Метод спутниковых геодезических измерений (определений)	5,00	-
1058	302831,81	4298397	Метод спутниковых геодезических измерений (определений)	5,00	-
1059	302824,84	4298402	Метод спутниковых геодезических измерений (определений)	5,00	-
1060	302811,1	4298435	Метод спутниковых геодезических измерений (определений)	5,00	-
1061	302787,31	4298436	Метод спутниковых геодезических измерений (определений)	5,00	-
1062	302775,88	4298419,5	Метод спутниковых геодезических измерений (определений)	5,00	-
1063	302746,22	4298267	Метод спутниковых геодезических измерений (определений)	5,00	-
1064	302738,15	4298254	Метод спутниковых геодезических измерений (определений)	5,00	-
1065	302728,31	4298252	Метод спутниковых геодезических измерений (определений)	5,00	-
1066	302720,6	4298256,5	Метод спутниковых геодезических измерений (определений)	5,00	-

1067	302704,56	4298286	Метод спутниковых геодезических измерений (определений)	5,00	-
1068	302695,28	4298287	Метод спутниковых геодезических измерений (определений)	5,00	-
1069	302686,53	4298279,5	Метод спутниковых геодезических измерений (определений)	5,00	-
1070	302678,81	4298251	Метод спутниковых геодезических измерений (определений)	5,00	-
1071	302683,81	4298171,5	Метод спутниковых геодезических измерений (определений)	5,00	-
1072	302664,5	4298152,5	Метод спутниковых геодезических измерений (определений)	5,00	-
1073	302634,88	4298140	Метод спутниковых геодезических измерений (определений)	5,00	-
1074	302588,19	4298086	Метод спутниковых геодезических измерений (определений)	5,00	-
1075	302518,87	4298051,5	Метод спутниковых геодезических измерений (определений)	5,00	-
1076	302517,31	4298037,5	Метод спутниковых геодезических измерений (определений)	5,00	-
1077	302529,5	4298013	Метод спутниковых геодезических измерений (определений)	5,00	-

1078	302534,47	4297979,5	Метод спутниковых геодезических измерений (определений)	5,00	-
1079	302516,46	4297963,5	Метод спутниковых геодезических измерений (определений)	5,00	-
1080	302492,75	4297967	Метод спутниковых геодезических измерений (определений)	5,00	-
1081	302456,19	4297959	Метод спутниковых геодезических измерений (определений)	5,00	-
1082	302443,66	4297946,5	Метод спутниковых геодезических измерений (определений)	5,00	-
1083	302445,66	4297933	Метод спутниковых геодезических измерений (определений)	5,00	-
1084	302464,06	4297928	Метод спутниковых геодезических измерений (определений)	5,00	-
1085	302486,85	4297910	Метод спутниковых геодезических измерений (определений)	5,00	-
1086	302488,85	4297877	Метод спутниковых геодезических измерений (определений)	5,00	-
1087	302503,5	4297839,5	Метод спутниковых геодезических измерений (определений)	5,00	-
1088	302496,63	4297825	Метод спутниковых геодезических измерений (определений)	5,00	-

1089	302478,88	4297822,5	Метод спутниковых геодезических измерений (определений)	5,00	-
1090	302450,78	4297855	Метод спутниковых геодезических измерений (определений)	5,00	-
1091	302421,68	4297846	Метод спутниковых геодезических измерений (определений)	5,00	-
1092	302397,19	4297856,5	Метод спутниковых геодезических измерений (определений)	5,00	-
1093	302376,28	4297852,5	Метод спутниковых геодезических измерений (определений)	5,00	-
1094	302373,34	4297845,5	Метод спутниковых геодезических измерений (определений)	5,00	-
1095	302376,59	4297832	Метод спутниковых геодезических измерений (определений)	5,00	-
1096	302397,31	4297821	Метод спутниковых геодезических измерений (определений)	5,00	-
1097	302430,19	4297819	Метод спутниковых геодезических измерений (определений)	5,00	-
1098	302445,78	4297796	Метод спутниковых геодезических измерений (определений)	5,00	-
1099	302447,84	4297775,5	Метод спутниковых геодезических измерений (определений)	5,00	-

1100	302443,63	4297769	Метод спутниковых геодезических измерений (определений)	5,00	-
1101	302432,66	4297768	Метод спутниковых геодезических измерений (определений)	5,00	-
1102	302407,44	4297788	Метод спутниковых геодезических измерений (определений)	5,00	-
1103	302391,69	4297791	Метод спутниковых геодезических измерений (определений)	5,00	-
1104	302373,15	4297786,5	Метод спутниковых геодезических измерений (определений)	5,00	-
1105	302341,5	4297767	Метод спутниковых геодезических измерений (определений)	5,00	-
1106	302323,43	4297748	Метод спутниковых геодезических измерений (определений)	5,00	-
1107	302316,09	4297728	Метод спутниковых геодезических измерений (определений)	5,00	-
1108	302329,84	4297717,5	Метод спутниковых геодезических измерений (определений)	5,00	-
1109	302363,28	4297720,5	Метод спутниковых геодезических измерений (определений)	5,00	-
1110	302378,4	4297713	Метод спутниковых геодезических измерений (определений)	5,00	-

1111	302380,47	4297693,5	Метод спутниковых геодезических измерений (определений)	5,00	-
1112	302374,15	4297682,5	Метод спутниковых геодезических измерений (определений)	5,00	-
1113	302269,94	4297613	Метод спутниковых геодезических измерений (определений)	5,00	-
1114	302242,5	4297582	Метод спутниковых геодезических измерений (определений)	5,00	-
1115	302247,5	4297567	Метод спутниковых геодезических измерений (определений)	5,00	-
1116	302304,31	4297491	Метод спутниковых геодезических измерений (определений)	5,00	-
1117	302319,22	4297455	Метод спутниковых геодезических измерений (определений)	5,00	-
1118	302315,41	4297397	Метод спутниковых геодезических измерений (определений)	5,00	-
1119	302268,53	4297325	Метод спутниковых геодезических измерений (определений)	5,00	-
1120	302266,81	4297277,5	Метод спутниковых геодезических измерений (определений)	5,00	-
1121	302257,28	4297234	Метод спутниковых геодезических измерений (определений)	5,00	-

1122	302262,59	4297196	Метод спутниковых геодезических измерений (определений)	5,00	-
1123	302257,53	4297170,5	Метод спутниковых геодезических измерений (определений)	5,00	-
1124	302232,62	4297127	Метод спутниковых геодезических измерений (определений)	5,00	-
1125	302221,87	4297094	Метод спутниковых геодезических измерений (определений)	5,00	-
1126	302195,94	4297056,5	Метод спутниковых геодезических измерений (определений)	5,00	-
1127	302172,56	4296970	Метод спутниковых геодезических измерений (определений)	5,00	-
1128	302155,85	4296957	Метод спутниковых геодезических измерений (определений)	5,00	-
1129	302107,1	4296949	Метод спутниковых геодезических измерений (определений)	5,00	-
1130	302103	4296939,5	Метод спутниковых геодезических измерений (определений)	5,00	-
1131	302116,13	4296913,5	Метод спутниковых геодезических измерений (определений)	5,00	-
1132	302115,56	4296898,5	Метод спутниковых геодезических измерений (определений)	5,00	-

1133	302063,25	4296852,5	Метод спутниковых геодезических измерений (определений)	5,00	-
1134	302064,28	4296827	Метод спутниковых геодезических измерений (определений)	5,00	-
1135	302089,59	4296802	Метод спутниковых геодезических измерений (определений)	5,00	-
1136	302094,96	4296789	Метод спутниковых геодезических измерений (определений)	5,00	-
1137	302076,25	4296741,5	Метод спутниковых геодезических измерений (определений)	5,00	-
1138	302040,03	4296697,5	Метод спутниковых геодезических измерений (определений)	5,00	-
1139	301975,19	4296667,5	Метод спутниковых геодезических измерений (определений)	5,00	-
1140	301952,68	4296647	Метод спутниковых геодезических измерений (определений)	5,00	-
1141	301924,1	4296603,5	Метод спутниковых геодезических измерений (определений)	5,00	-
1142	301924,1	4296586	Метод спутниковых геодезических измерений (определений)	5,00	-
1143	301964,57	4296542,5	Метод спутниковых геодезических измерений (определений)	5,00	-

1144	301969,78	4296523	Метод спутниковых геодезических измерений (определений)	5,00	-
1145	301955,21	4296499,5	Метод спутниковых геодезических измерений (определений)	5,00	-
1146	301905,28	4296471,5	Метод спутниковых геодезических измерений (определений)	5,00	-
1147	301891,06	4296411	Метод спутниковых геодезических измерений (определений)	5,00	-
1148	301858,31	4296367	Метод спутниковых геодезических измерений (определений)	5,00	-
1149	301852,97	4296329,5	Метод спутниковых геодезических измерений (определений)	5,00	-
1150	301828,91	4296288	Метод спутниковых геодезических измерений (определений)	5,00	-
1151	301832,53	4296250	Метод спутниковых геодезических измерений (определений)	5,00	-
1152	301813,65	4296219,5	Метод спутниковых геодезических измерений (определений)	5,00	-
1153	301812,65	4296199,5	Метод спутниковых геодезических измерений (определений)	5,00	-
1154	301821,1	4296174,5	Метод спутниковых геодезических измерений (определений)	5,00	-

1155	301846,09	4296149	Метод спутниковых геодезических измерений (определений)	5,00	-
1156	301850,56	4296123	Метод спутниковых геодезических измерений (определений)	5,00	-
1157	301822,57	4296032	Метод спутниковых геодезических измерений (определений)	5,00	-
1158	301816,21	4295975,5	Метод спутниковых геодезических измерений (определений)	5,00	-
1159	301798,44	4295937,5	Метод спутниковых геодезических измерений (определений)	5,00	-
1160	301794,66	4295915	Метод спутниковых геодезических измерений (определений)	5,00	-
1161	301821,47	4295842	Метод спутниковых геодезических измерений (определений)	5,00	-
1162	301822,72	4295818,5	Метод спутниковых геодезических измерений (определений)	5,00	-
1163	301817,59	4295805,5	Метод спутниковых геодезических измерений (определений)	5,00	-
1164	301797,62	4295795,5	Метод спутниковых геодезических измерений (определений)	5,00	-
1165	301749,34	4295816	Метод спутниковых геодезических измерений (определений)	5,00	-

1166	301723,56	4295816,5	Метод спутниковых геодезических измерений (определений)	5,00	-
1167	301680,69	4295788	Метод спутниковых геодезических измерений (определений)	5,00	-
1168	301637,35	4295768	Метод спутниковых геодезических измерений (определений)	5,00	-
1169	301601,97	4295741,5	Метод спутниковых геодезических измерений (определений)	5,00	-
1170	301556,28	4295686	Метод спутниковых геодезических измерений (определений)	5,00	-
1171	301468,37	4295611	Метод спутниковых геодезических измерений (определений)	5,00	-
1172	301444,09	4295578	Метод спутниковых геодезических измерений (определений)	5,00	-
1173	301438,37	4295526	Метод спутниковых геодезических измерений (определений)	5,00	-
1174	301442	4295511	Метод спутниковых геодезических измерений (определений)	5,00	-
1175	301437,22	4295485	Метод спутниковых геодезических измерений (определений)	5,00	-
1176	301400,5	4295437,5	Метод спутниковых геодезических измерений (определений)	5,00	-

1177	301377,53	4295386,5	Метод спутниковых геодезических измерений (определений)	5,00	-
1178	301352,41	4295367	Метод спутниковых геодезических измерений (определений)	5,00	-
1179	301284,28	4295355,5	Метод спутниковых геодезических измерений (определений)	5,00	-
1180	301251,22	4295356	Метод спутниковых геодезических измерений (определений)	5,00	-
1181	301197,9	4295366	Метод спутниковых геодезических измерений (определений)	5,00	-
1182	301149,25	4295359	Метод спутниковых геодезических измерений (определений)	5,00	-
1183	301120,6	4295341	Метод спутниковых геодезических измерений (определений)	5,00	-
1184	301090,41	4295287,5	Метод спутниковых геодезических измерений (определений)	5,00	-
1185	301069,78	4295211,5	Метод спутниковых геодезических измерений (определений)	5,00	-
1186	301065,4	4295155	Метод спутниковых геодезических измерений (определений)	5,00	-
1187	301074,69	4295049	Метод спутниковых геодезических измерений (определений)	5,00	-

1188	301070,54	4295013	Метод спутниковых геодезических измерений (определений)	5,00	-
1189	301055,28	4294985,5	Метод спутниковых геодезических измерений (определений)	5,00	-
1190	300989,22	4294962,5	Метод спутниковых геодезических измерений (определений)	5,00	-
1191	300928,09	4294909,5	Метод спутниковых геодезических измерений (определений)	5,00	-
1192	300781	4294901	Метод спутниковых геодезических измерений (определений)	5,00	-
1193	300757,81	4294889	Метод спутниковых геодезических измерений (определений)	5,00	-
1194	300719,78	4294856	Метод спутниковых геодезических измерений (определений)	5,00	-
1195	300674,47	4294849,5	Метод спутниковых геодезических измерений (определений)	5,00	-
1196	300641,87	4294814,5	Метод спутниковых геодезических измерений (определений)	5,00	-
1197	300607,94	4294799,5	Метод спутниковых геодезических измерений (определений)	5,00	-
1198	300587,9	4294766,5	Метод спутниковых геодезических измерений (определений)	5,00	-

1199	300547,75	4294738	Метод спутниковых геодезических измерений (определений)	5,00	-
1200	300542,5	4294728	Метод спутниковых геодезических измерений (определений)	5,00	-
1201	300544,72	4294710,5	Метод спутниковых геодезических измерений (определений)	5,00	-
1202	300587,94	4294690,5	Метод спутниковых геодезических измерений (определений)	5,00	-
1203	300600,28	4294657	Метод спутниковых геодезических измерений (определений)	5,00	-
1204	300590,56	4294634	Метод спутниковых геодезических измерений (определений)	5,00	-
1205	300551,12	4294599	Метод спутниковых геодезических измерений (определений)	5,00	-
1206	300546,9	4294569	Метод спутниковых геодезических измерений (определений)	5,00	-
1207	300571,19	4294532	Метод спутниковых геодезических измерений (определений)	5,00	-
1208	300572,56	4294502	Метод спутниковых геодезических измерений (определений)	5,00	-
1209	300560,19	4294478,5	Метод спутниковых геодезических измерений (определений)	5,00	-

1210	300556,54	4294460	Метод спутниковых геодезических измерений (определений)	5,00	-
1211	300558,82	4294441	Метод спутниковых геодезических измерений (определений)	5,00	-
1212	300571,19	4294414,5	Метод спутниковых геодезических измерений (определений)	5,00	-
1213	300573,03	4294322,5	Метод спутниковых геодезических измерений (определений)	5,00	-
1214	300587,69	4294268,5	Метод спутниковых геодезических измерений (определений)	5,00	-
1215	300594,56	4294238	Метод спутниковых геодезических измерений (определений)	5,00	-
1216	300598,68	4294157,5	Метод спутниковых геодезических измерений (определений)	5,00	-
1217	300607,38	4294128	Метод спутниковых геодезических измерений (определений)	5,00	-
1218	300609,22	4294080,5	Метод спутниковых геодезических измерений (определений)	5,00	-
1219	300636,72	4294034	Метод спутниковых геодезических измерений (определений)	5,00	-
1220	300641,75	4293996	Метод спутниковых геодезических измерений (определений)	5,00	-

1221	300629,25	4293955,5	Метод спутниковых геодезических измерений (определений)	5,00	-
1222	300616,1	4293907	Метод спутниковых геодезических измерений (определений)	5,00	-
1223	300544,84	4293844	Метод спутниковых геодезических измерений (определений)	5,00	-
1224	300527,38	4293772,5	Метод спутниковых геодезических измерений (определений)	5,00	-
1225	300501,84	4293714	Метод спутниковых геодезических измерений (определений)	5,00	-
1226	300455,81	4293671	Метод спутниковых геодезических измерений (определений)	5,00	-
1227	300447,37	4293656	Метод спутниковых геодезических измерений (определений)	5,00	-
1228	300453,22	4293610	Метод спутниковых геодезических измерений (определений)	5,00	-
1229	300448,5	4293594,5	Метод спутниковых геодезических измерений (определений)	5,00	-
1230	300381,41	4293511	Метод спутниковых геодезических измерений (определений)	5,00	-
1231	300290,69	4293363,5	Метод спутниковых геодезических измерений (определений)	5,00	-

1232	300232,47	4293284,5	Метод спутниковых геодезических измерений (определений)	5,00	-
1233	300181,38	4293236,5	Метод спутниковых геодезических измерений (определений)	5,00	-
1234	300084,5	4293183,5	Метод спутниковых геодезических измерений (определений)	5,00	-
1235	300069,5	4293170,5	Метод спутниковых геодезических измерений (определений)	5,00	-
1236	300052,63	4293149	Метод спутниковых геодезических измерений (определений)	5,00	-
1237	300755,44	4292303	Метод спутниковых геодезических измерений (определений)	5,00	-
1238	301128,75	4291881	Метод спутниковых геодезических измерений (определений)	5,00	-
1239	301268,16	4291722	Метод спутниковых геодезических измерений (определений)	5,00	-
1240	301331,34	4291697,5	Метод спутниковых геодезических измерений (определений)	5,00	-
1241	302227,84	4291633	Метод спутниковых геодезических измерений (определений)	5,00	-
1242	303485,66	4291453	Метод спутниковых геодезических измерений (определений)	5,00	-

1243	303879,22	4291226	Метод спутниковых геодезических измерений (определений)	5,00	-
1244	305049,38	4290667	Метод спутниковых геодезических измерений (определений)	5,00	-
1245	305558,93	4290450,5	Метод спутниковых геодезических измерений (определений)	5,00	-
1246	306161,12	4290213	Метод спутниковых геодезических измерений (определений)	5,00	-
1247	307950,79	4289560,5	Метод спутниковых геодезических измерений (определений)	5,00	-
1248	308874,81	4289226	Метод спутниковых геодезических измерений (определений)	5,00	-
1249	309078,41	4289141,5	Метод спутниковых геодезических измерений (определений)	5,00	-
1250	309669,56	4288921,5	Метод спутниковых геодезических измерений (определений)	5,00	-
1251	310920,59	4288412	Метод спутниковых геодезических измерений (определений)	5,00	-
1252	311892,78	4287996,5	Метод спутниковых геодезических измерений (определений)	5,00	-
1253	312101,81	4287903	Метод спутниковых геодезических измерений (определений)	5,00	-

1254	312358,97	4287764	Метод спутниковых геодезических измерений (определений)	5,00	-
1255	312587,75	4287686	Метод спутниковых геодезических измерений (определений)	5,00	-
1256	312712,43	4287712,5	Метод спутниковых геодезических измерений (определений)	5,00	-
1257	312983	4287842,5	Метод спутниковых геодезических измерений (определений)	5,00	-
1258	313105,03	4287877	Метод спутниковых геодезических измерений (определений)	5,00	-
1259	313220,97	4287837	Метод спутниковых геодезических измерений (определений)	5,00	-
1260	313221,81	4287837	Метод спутниковых геодезических измерений (определений)	5,00	-
1261	313225,03	4287842,5	Метод спутниковых геодезических измерений (определений)	5,00	-
1262	313390,38	4288100	Метод спутниковых геодезических измерений (определений)	5,00	-
1263	313494,16	4288324	Метод спутниковых геодезических измерений (определений)	5,00	-
1264	313591,19	4288357	Метод спутниковых геодезических измерений (определений)	5,00	-

1265	313629,66	4288490,5	Метод спутниковых геодезических измерений (определений)	5,00	-
1266	313799,91	4288694	Метод спутниковых геодезических измерений (определений)	5,00	-
1267	313983	4288983	Метод спутниковых геодезических измерений (определений)	5,00	-
1268	314127,66	4289107,5	Метод спутниковых геодезических измерений (определений)	5,00	-
1269	314215,15	4289264	Метод спутниковых геодезических измерений (определений)	5,00	-
1270	314370,16	4289422,5	Метод спутниковых геодезических измерений (определений)	5,00	-
1271	314501,13	4289556	Метод спутниковых геодезических измерений (определений)	5,00	-
1272	314731,84	4289646	Метод спутниковых геодезических измерений (определений)	5,00	-
1273	314803,22	4289741	Метод спутниковых геодезических измерений (определений)	5,00	-
1274	314839,85	4289898,5	Метод спутниковых геодезических измерений (определений)	5,00	-
1275	314911,25	4290012	Метод спутниковых геодезических измерений (определений)	5,00	-

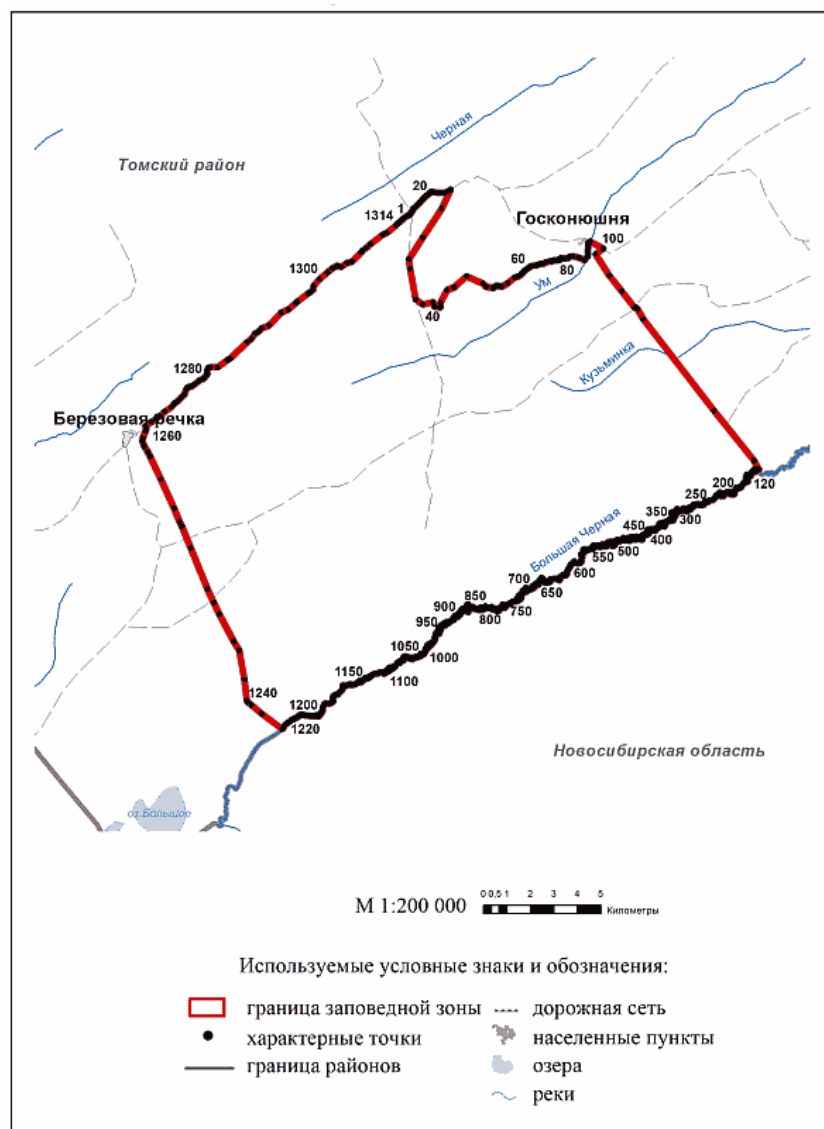
1276	315070,13	4290198	Метод спутниковых геодезических измерений (определений)	5,00	-
1277	315141,94	4290391	Метод спутниковых геодезических измерений (определений)	5,00	-
1278	315260,94	4290499	Метод спутниковых геодезических измерений (определений)	5,00	-
1279	315328,69	4290566	Метод спутниковых геодезических измерений (определений)	5,00	-
1280	315467,84	4290567	Метод спутниковых геодезических измерений (определений)	5,00	-
1281	315585,03	4290612,5	Метод спутниковых геодезических измерений (определений)	5,00	-
1282	315614,31	4290719	Метод спутниковых геодезических измерений (определений)	5,00	-
1283	315610,65	4291022,5	Метод спутниковых геодезических измерений (определений)	5,00	-
1284	315888,94	4291433	Метод спутниковых геодезических измерений (определений)	5,00	-
1285	315964	4291557,5	Метод спутниковых геодезических измерений (определений)	5,00	-
1286	316621,47	4292321	Метод спутниковых геодезических измерений (определений)	5,00	-

1287	316765,94	4292513	Метод спутниковых геодезических измерений (определений)	5,00	-
1288	316980,16	4292668,5	Метод спутниковых геодезических измерений (определений)	5,00	-
1289	317061,5	4292825,5	Метод спутниковых геодезических измерений (определений)	5,00	-
1290	317187,03	4292947	Метод спутниковых геодезических измерений (определений)	5,00	-
1291	317296,87	4293280	Метод спутниковых геодезических измерений (определений)	5,00	-
1292	317824,19	4293809,5	Метод спутниковых геодезических измерений (определений)	5,00	-
1293	317952,34	4294120,5	Метод спутниковых геодезических измерений (определений)	5,00	-
1294	318192,18	4294443	Метод спутниковых геодезических измерений (определений)	5,00	-
1295	318284,31	4294537,5	Метод спутниковых геодезических измерений (определений)	5,00	-
1296	318604,12	4294983	Метод спутниковых геодезических измерений (определений)	5,00	-
1297	318648,06	4295076	Метод спутниковых геодезических измерений (определений)	5,00	-

1298	318748,78	4295204,5	Метод спутниковых геодезических измерений (определений)	5,00	-
1299	318893,4	4295241	Метод спутниковых геодезических измерений (определений)	5,00	-
1300	319178,25	4295501	Метод спутниковых геодезических измерений (определений)	5,00	-
1301	319453,65	4295845	Метод спутниковых геодезических измерений (определений)	5,00	-
1302	319603,79	4296061	Метод спутниковых геодезических измерений (определений)	5,00	-
1303	319709,13	4296270	Метод спутниковых геодезических измерений (определений)	5,00	-
1304	319662,38	4296456,5	Метод спутниковых геодезических измерений (определений)	5,00	-
1305	319811,31	4296687	Метод спутниковых геодезических измерений (определений)	5,00	-
1306	319865,59	4296909	Метод спутниковых геодезических измерений (определений)	5,00	-
1307	320228,13	4297326,5	Метод спутниковых геодезических измерений (определений)	5,00	-
1308	320319,66	4297374	Метод спутниковых геодезических измерений (определений)	5,00	-

1309	320420,34	4297542,5	Метод спутниковых геодезических измерений (определений)	5,00	-
1310	320586,97	4297740	Метод спутниковых геодезических измерений (определений)	5,00	-
1311	320954,96	4298269,5	Метод спутниковых геодезических измерений (определений)	5,00	-
1312	321037,37	4298448,5	Метод спутниковых геодезических измерений (определений)	5,00	-
1313	321343,13	4298855	Метод спутниковых геодезических измерений (определений)	5,00	-
1314	321430,41	4298940,5	Метод спутниковых геодезических измерений (определений)	5,00	-
1	321544,91	4299095	Метод спутниковых геодезических измерений (определений)	5,00	-

План границ заповедной зоны



Сведения о границах лесной зоны

1. Система координат МСК 70, зона 4					
2. Сведения о характерных точках границ лесной зоны					
Обозначение характерных точек границ	Координаты, м		Метод определения координат характерной точки	Средняя квадратическая погрешность положения характерной точки (Mt), м	Описание обозначения точки на местности (при наличии)
	X	Y			
1	2	3	4	5	6
1	319997,56	4307624	Метод спутниковых геодезических измерений (определений)	5,00	-
2	319782,28	4307901	Метод спутниковых	5,00	-

			геодезических измерений (определений)		
3	320317,28	4308848,5	Метод спутниковых геодезических измерений (определений)	5,00	-
4	321931,09	4310883	Метод спутниковых геодезических измерений (определений)	5,00	-
5	322953,63	4312280	Метод спутниковых геодезических измерений (определений)	5,00	-
6	323109,19	4313998	Метод спутниковых геодезических измерений (определений)	5,00	-
7	323588,78	4314970,5	Метод спутниковых геодезических измерений (определений)	5,00	-
8	324211,5	4315689,5	Метод спутниковых геодезических измерений (определений)	5,00	-
9	324500,94	4316461,5	Метод спутниковых геодезических измерений (определений)	5,00	-
10	323553,69	4317128	Метод спутниковых геодезических измерений (определений)	5,00	-
11	323764,19	4317347	Метод спутниковых геодезических измерений (определений)	5,00	-
12	323746,66	4317759,5	Метод спутниковых геодезических измерений (определений)	5,00	-
13	322895,88	4317996	Метод спутниковых	5,00	-

			геодезических измерений (определений)		
14	322692,5	4318434	Метод спутниковых геодезических измерений (определений)	5,00	-
15	323280,72	4319021,5	Метод спутниковых геодезических измерений (определений)	5,00	-
16	323270,03	4319018	Метод спутниковых геодезических измерений (определений)	5,00	-
17	322823,44	4318868,5	Метод спутниковых геодезических измерений (определений)	5,00	-
18	322756,91	4318847	Метод спутниковых геодезических измерений (определений)	5,00	-
19	322640,34	4318808	Метод спутниковых геодезических измерений (определений)	5,00	-
20	322611,75	4318802	Метод спутниковых геодезических измерений (определений)	5,00	-
21	322572,25	4318775	Метод спутниковых геодезических измерений (определений)	5,00	-
22	322528,66	4318763	Метод спутниковых геодезических измерений (определений)	5,00	-
23	322213,34	4318656,5	Метод спутниковых геодезических измерений (определений)	5,00	-
24	322159,63	4318647	Метод спутниковых	5,00	-

			геодезических измерений (определений)		
25	322098,5	4318631	Метод спутниковых геодезических измерений (определений)	5,00	-
26	321954,41	4318573	Метод спутниковых геодезических измерений (определений)	5,00	-
27	321823,88	4318531,5	Метод спутниковых геодезических измерений (определений)	5,00	-
28	321576,47	4318455,5	Метод спутниковых геодезических измерений (определений)	5,00	-
29	321492,53	4318432,5	Метод спутниковых геодезических измерений (определений)	5,00	-
30	321411,22	4318413	Метод спутниковых геодезических измерений (определений)	5,00	-
31	321409,22	4318398,5	Метод спутниковых геодезических измерений (определений)	5,00	-
32	321403,34	4318397	Метод спутниковых геодезических измерений (определений)	5,00	-
33	321394,41	4318410	Метод спутниковых геодезических измерений (определений)	5,00	-
34	321363,94	4318403,5	Метод спутниковых геодезических измерений (определений)	5,00	-
35	321283,84	4318389	Метод спутниковых	5,00	-

			геодезических измерений (определений)		
36	321155,72	4318370,5	Метод спутниковых геодезических измерений (определений)	5,00	-
37	321051,06	4318358,5	Метод спутниковых геодезических измерений (определений)	5,00	-
38	320867,13	4318343,5	Метод спутниковых геодезических измерений (определений)	5,00	-
39	320796,69	4318341,5	Метод спутниковых геодезических измерений (определений)	5,00	-
40	320716,34	4318342	Метод спутниковых геодезических измерений (определений)	5,00	-
41	320600,06	4318346,5	Метод спутниковых геодезических измерений (определений)	5,00	-
42	320431	4318358,5	Метод спутниковых геодезических измерений (определений)	5,00	-
43	320293,41	4318375,5	Метод спутниковых геодезических измерений (определений)	5,00	-
44	320099,47	4318413,5	Метод спутниковых геодезических измерений (определений)	5,00	-
45	320019,19	4318432,5	Метод спутниковых геодезических измерений (определений)	5,00	-
46	319931,94	4318455	Метод спутниковых	5,00	-

			геодезических измерений (определений)		
47	319778,22	4318496,5	Метод спутниковых геодезических измерений (определений)	5,00	-
48	319709,91	4318517,5	Метод спутниковых геодезических измерений (определений)	5,00	-
49	319561,97	4318572,5	Метод спутниковых геодезических измерений (определений)	5,00	-
50	319476	4318605,5	Метод спутниковых геодезических измерений (определений)	5,00	-
51	319460,25	4318599,5	Метод спутниковых геодезических измерений (определений)	5,00	-
52	319443,69	4318606,5	Метод спутниковых геодезических измерений (определений)	5,00	-
53	319430,38	4318623,5	Метод спутниковых геодезических измерений (определений)	5,00	-
54	319339,94	4318664	Метод спутниковых геодезических измерений (определений)	5,00	-
55	319326,16	4318677,5	Метод спутниковых геодезических измерений (определений)	5,00	-
56	319309,59	4318685	Метод спутниковых геодезических измерений (определений)	5,00	-
57	319285,09	4318681	Метод спутниковых	5,00	-

			геодезических измерений (определений)		
58	319219,5	4318715,5	Метод спутниковых геодезических измерений (определений)	5,00	-
59	319153,28	4318746,5	Метод спутниковых геодезических измерений (определений)	5,00	-
60	319117,5	4318764,5	Метод спутниковых геодезических измерений (определений)	5,00	-
61	319059,06	4318788	Метод спутниковых геодезических измерений (определений)	5,00	-
62	318788	4318902	Метод спутниковых геодезических измерений (определений)	5,00	-
63	318275,13	4319116,5	Метод спутниковых геодезических измерений (определений)	5,00	-
64	318142,56	4319173	Метод спутниковых геодезических измерений (определений)	5,00	-
65	318091,72	4319194	Метод спутниковых геодезических измерений (определений)	5,00	-
66	318079	4319186,5	Метод спутниковых геодезических измерений (определений)	5,00	-
67	318072,69	4319189,5	Метод спутниковых геодезических измерений (определений)	5,00	-
68	318071,91	4319198	Метод спутниковых	5,00	-

			геодезических измерений (определений)		
69	318060,91	4319205,5	Метод спутниковых геодезических измерений (определений)	5,00	-
70	317766,94	4319329,5	Метод спутниковых геодезических измерений (определений)	5,00	-
71	317721,25	4319342	Метод спутниковых геодезических измерений (определений)	5,00	-
72	317494,44	4319437,5	Метод спутниковых геодезических измерений (определений)	5,00	-
73	317386,16	4319484,5	Метод спутниковых геодезических измерений (определений)	5,00	-
74	317349,59	4319500,5	Метод спутниковых геодезических измерений (определений)	5,00	-
75	317178,53	4319576	Метод спутниковых геодезических измерений (определений)	5,00	-
76	317161,53	4319581,5	Метод спутниковых геодезических измерений (определений)	5,00	-
77	317121,75	4319595,5	Метод спутниковых геодезических измерений (определений)	5,00	-
78	317004,25	4319649	Метод спутниковых геодезических измерений (определений)	5,00	-
79	316852,38	4319716,5	Метод спутниковых	5,00	-

			геодезических измерений (определений)		
80	316763,16	4319755	Метод спутниковых геодезических измерений (определений)	5,00	-
81	316666,97	4319802,5	Метод спутниковых геодезических измерений (определений)	5,00	-
82	316587,41	4319829,5	Метод спутниковых геодезических измерений (определений)	5,00	-
83	316537,63	4319858	Метод спутниковых геодезических измерений (определений)	5,00	-
84	316516,16	4319871,5	Метод спутниковых геодезических измерений (определений)	5,00	-
85	316407,25	4319922,5	Метод спутниковых геодезических измерений (определений)	5,00	-
86	316267,13	4319991	Метод спутниковых геодезических измерений (определений)	5,00	-
87	316218,91	4320015	Метод спутниковых геодезических измерений (определений)	5,00	-
88	315777	4320229,5	Метод спутниковых геодезических измерений (определений)	5,00	-
89	315590,41	4320323,5	Метод спутниковых геодезических измерений (определений)	5,00	-
90	315152,41	4320538,5	Метод спутниковых	5,00	-

			геодезических измерений (определений)		
91	315113,44	4320552	Метод спутниковых геодезических измерений (определений)	5,00	-
92	315058,03	4320587	Метод спутниковых геодезических измерений (определений)	5,00	-
93	314963,09	4320634	Метод спутниковых геодезических измерений (определений)	5,00	-
94	314766,63	4320728,5	Метод спутниковых геодезических измерений (определений)	5,00	-
95	314751,53	4320718	Метод спутниковых геодезических измерений (определений)	5,00	-
96	314743,5	4320722	Метод спутниковых геодезических измерений (определений)	5,00	-
97	314744,19	4320739,5	Метод спутниковых геодезических измерений (определений)	5,00	-
98	314525,31	4320845	Метод спутниковых геодезических измерений (определений)	5,00	-
99	314500,5	4320855,5	Метод спутниковых геодезических измерений (определений)	5,00	-
100	314331,19	4320935,5	Метод спутниковых геодезических измерений (определений)	5,00	-
101	314284,38	4320964,5	Метод спутниковых	5,00	-

			геодезических измерений (определений)		
102	314149,88	4321019,5	Метод спутниковых геодезических измерений (определений)	5,00	-
103	313970,03	4321114	Метод спутниковых геодезических измерений (определений)	5,00	-
104	313892,25	4321152,5	Метод спутниковых геодезических измерений (определений)	5,00	-
105	313894,03	4321136,5	Метод спутниковых геодезических измерений (определений)	5,00	-
106	313886,66	4321118	Метод спутниковых геодезических измерений (определений)	5,00	-
107	313867,88	4321102	Метод спутниковых геодезических измерений (определений)	5,00	-
108	313843,09	4321094,5	Метод спутниковых геодезических измерений (определений)	5,00	-
109	313805,56	4321090,5	Метод спутниковых геодезических измерений (определений)	5,00	-
110	313767,38	4321086,5	Метод спутниковых геодезических измерений (определений)	5,00	-
111	313743,91	4321089	Метод спутниковых геодезических измерений (определений)	5,00	-
112	313721,81	4321104,5	Метод спутниковых	5,00	-

			геодезических измерений (определений)		
113	313676,25	4321142	Метод спутниковых геодезических измерений (определений)	5,00	-
114	313654,78	4321156,5	Метод спутниковых геодезических измерений (определений)	5,00	-
115	313623,97	4321154,5	Метод спутниковых геодезических измерений (определений)	5,00	-
116	313601,84	4321144,5	Метод спутниковых геодезических измерений (определений)	5,00	-
117	313589,13	4321128	Метод спутниковых геодезических измерений (определений)	5,00	-
118	313587,13	4321106,5	Метод спутниковых геодезических измерений (определений)	5,00	-
119	313600,53	4321089	Метод спутниковых геодезических измерений (определений)	5,00	-
120	313622,63	4321069,5	Метод спутниковых геодезических измерений (определений)	5,00	-
121	313671,56	4321034,5	Метод спутниковых геодезических измерений (определений)	5,00	-
122	313687,63	4321019,5	Метод спутниковых геодезических измерений (определений)	5,00	-
123	313688,97	4321003	Метод спутниковых	5,00	-

			геодезических измерений (определений)		
124	313684,28	4320991	Метод спутниковых геодезических измерений (определений)	5,00	-
125	313668,19	4320981	Метод спутниковых геодезических измерений (определений)	5,00	-
126	313648,09	4320980	Метод спутниковых геодезических измерений (определений)	5,00	-
127	313615,94	4320988,5	Метод спутниковых геодезических измерений (определений)	5,00	-
128	313585,78	4320991	Метод спутниковых геодезических измерений (определений)	5,00	-
129	313564,34	4320990	Метод спутниковых геодезических измерений (определений)	5,00	-
130	313544,91	4320983	Метод спутниковых геодезических измерений (определений)	5,00	-
131	313518,28	4320953,5	Метод спутниковых геодезических измерений (определений)	5,00	-
132	313526,91	4320941,5	Метод спутниковых геодезических измерений (определений)	5,00	-
133	313534,09	4320929,5	Метод спутниковых геодезических измерений (определений)	5,00	-
134	313549,31	4320894	Метод спутниковых	5,00	-

			геодезических измерений (определений)		
135	313559,5	4320825	Метод спутниковых геодезических измерений (определений)	5,00	-
136	313552,59	4320799,5	Метод спутниковых геодезических измерений (определений)	5,00	-
137	313531,22	4320758,5	Метод спутниковых геодезических измерений (определений)	5,00	-
138	313520,5	4320718	Метод спутниковых геодезических измерений (определений)	5,00	-
139	313505,78	4320703	Метод спутниковых геодезических измерений (определений)	5,00	-
140	313485,75	4320700	Метод спутниковых геодезических измерений (определений)	5,00	-
141	313441,78	4320730	Метод спутниковых геодезических измерений (определений)	5,00	-
142	313408,53	4320733,5	Метод спутниковых геодезических измерений (определений)	5,00	-
143	313362,41	4320702,5	Метод спутниковых геодезических измерений (определений)	5,00	-
144	313326,5	4320653,5	Метод спутниковых геодезических измерений (определений)	5,00	-
145	313325,66	4320633	Метод спутниковых	5,00	-

			геодезических измерений (определений)		
146	313339,28	4320612	Метод спутниковых геодезических измерений (определений)	5,00	-
147	313374,94	4320601	Метод спутниковых геодезических измерений (определений)	5,00	-
148	313416,66	4320597,5	Метод спутниковых геодезических измерений (определений)	5,00	-
149	313429,28	4320589,5	Метод спутниковых геодезических измерений (определений)	5,00	-
150	313433,06	4320571	Метод спутниковых геодезических измерений (определений)	5,00	-
151	313426,28	4320562,5	Метод спутниковых геодезических измерений (определений)	5,00	-
152	313380,5	4320536	Метод спутниковых геодезических измерений (определений)	5,00	-
153	313341,94	4320492	Метод спутниковых геодезических измерений (определений)	5,00	-
154	313319,06	4320479	Метод спутниковых геодезических измерений (определений)	5,00	-
155	313305,88	4320481,5	Метод спутниковых геодезических измерений (определений)	5,00	-
156	313291,97	4320500,5	Метод спутниковых	5,00	-

			геодезических измерений (определений)		
157	313287,63	4320558,5	Метод спутниковых геодезических измерений (определений)	5,00	-
158	313277,84	4320582	Метод спутниковых геодезических измерений (определений)	5,00	-
159	313257,59	4320592	Метод спутниковых геодезических измерений (определений)	5,00	-
160	313208,63	4320587,5	Метод спутниковых геодезических измерений (определений)	5,00	-
161	313192,69	4320575	Метод спутниковых геодезических измерений (определений)	5,00	-
162	313184,72	4320556,5	Метод спутниковых геодезических измерений (определений)	5,00	-
163	313183,19	4320461,5	Метод спутниковых геодезических измерений (определений)	5,00	-
164	313177,81	4320441	Метод спутниковых геодезических измерений (определений)	5,00	-
165	313155,59	4320425	Метод спутниковых геодезических измерений (определений)	5,00	-
166	313119,59	4320424	Метод спутниковых геодезических измерений (определений)	5,00	-
167	313102	4320438,5	Метод спутниковых	5,00	-

			геодезических измерений (определений)		
168	313086,84	4320505,5	Метод спутниковых геодезических измерений (определений)	5,00	-
169	313071,41	4320541	Метод спутниковых геодезических измерений (определений)	5,00	-
170	313044,75	4320581,5	Метод спутниковых геодезических измерений (определений)	5,00	-
171	313011,69	4320593,5	Метод спутниковых геодезических измерений (определений)	5,00	-
172	312973,19	4320582	Метод спутниковых геодезических измерений (определений)	5,00	-
173	312950,69	4320561,5	Метод спутниковых геодезических измерений (определений)	5,00	-
174	312936,19	4320536	Метод спутниковых геодезических измерений (определений)	5,00	-
175	312933	4320512,5	Метод спутниковых геодезических измерений (определений)	5,00	-
176	312962,63	4320422,5	Метод спутниковых геодезических измерений (определений)	5,00	-
177	312960,25	4320408	Метод спутниковых геодезических измерений (определений)	5,00	-
178	312799,25	4320323,5	Метод спутниковых	5,00	-

			геодезических измерений (определений)		
179	312770,94	4320300,5	Метод спутниковых геодезических измерений (определений)	5,00	-
180	312744,72	4320264,5	Метод спутниковых геодезических измерений (определений)	5,00	-
181	312746,16	4320236	Метод спутниковых геодезических измерений (определений)	5,00	-
182	312763	4320225	Метод спутниковых геодезических измерений (определений)	5,00	-
183	312805,69	4320226,5	Метод спутниковых геодезических измерений (определений)	5,00	-
184	312903,91	4320283,5	Метод спутниковых геодезических измерений (определений)	5,00	-
185	312924,94	4320279,5	Метод спутниковых геодезических измерений (определений)	5,00	-
186	312940,16	4320246,5	Метод спутниковых геодезических измерений (определений)	5,00	-
187	312938,31	4320231	Метод спутниковых геодезических измерений (определений)	5,00	-
188	312925,13	4320210,5	Метод спутниковых геодезических измерений (определений)	5,00	-
189	312904,22	4320198	Метод спутниковых	5,00	-

			геодезических измерений (определений)		
190	312812,25	4320169,5	Метод спутниковых геодезических измерений (определений)	5,00	-
191	312791,84	4320151,5	Метод спутниковых геодезических измерений (определений)	5,00	-
192	312782,5	4320129	Метод спутниковых геодезических измерений (определений)	5,00	-
193	312786,94	4320098	Метод спутниковых геодезических измерений (определений)	5,00	-
194	312807	4320083	Метод спутниковых геодезических измерений (определений)	5,00	-
195	312832,28	4320086	Метод спутниковых геодезических измерений (определений)	5,00	-
196	312886,72	4320112,5	Метод спутниковых геодезических измерений (определений)	5,00	-
197	312914,34	4320107,5	Метод спутниковых геодезических измерений (определений)	5,00	-
198	312924,13	4320092,5	Метод спутниковых геодезических измерений (определений)	5,00	-
199	312930,34	4320062	Метод спутниковых геодезических измерений (определений)	5,00	-
200	312925,38	4320044	Метод спутниковых	5,00	-

			геодезических измерений (определений)		
201	312866,13	4319990	Метод спутниковых геодезических измерений (определений)	5,00	-
202	312832,53	4319979,5	Метод спутниковых геодезических измерений (определений)	5,00	-
203	312802,16	4319993	Метод спутниковых геодезических измерений (определений)	5,00	-
204	312781,13	4320026,5	Метод спутниковых геодезических измерений (определений)	5,00	-
205	312757,81	4320046	Метод спутниковых геодезических измерений (определений)	5,00	-
206	312733,19	4320046	Метод спутниковых геодезических измерений (определений)	5,00	-
207	312700	4320016,5	Метод спутниковых геодезических измерений (определений)	5,00	-
208	312684,19	4319970	Метод спутниковых геодезических измерений (определений)	5,00	-
209	312678,81	4319939,5	Метод спутниковых геодезических измерений (определений)	5,00	-
210	312680,97	4319905,5	Метод спутниковых геодезических измерений (определений)	5,00	-
211	312686,75	4319898,5	Метод спутниковых	5,00	-

			геодезических измерений (определений)		
212	312696,38	4319896,5	Метод спутниковых геодезических измерений (определений)	5,00	-
213	312737,38	4319912	Метод спутниковых геодезических измерений (определений)	5,00	-
214	312761,41	4319912,5	Метод спутниковых геодезических измерений (определений)	5,00	-
215	312783,13	4319900,5	Метод спутниковых геодезических измерений (определений)	5,00	-
216	312789,59	4319880	Метод спутниковых геодезических измерений (определений)	5,00	-
217	312776,31	4319863	Метод спутниковых геодезических измерений (определений)	5,00	-
218	312702,22	4319854	Метод спутниковых геодезических измерений (определений)	5,00	-
219	312678,88	4319834,5	Метод спутниковых геодезических измерений (определений)	5,00	-
220	312676,94	4319803,5	Метод спутниковых геодезических измерений (определений)	5,00	-
221	312692,66	4319768	Метод спутниковых геодезических измерений (определений)	5,00	-
222	312695,19	4319727	Метод спутниковых	5,00	-

			геодезических измерений (определений)		
223	312712,47	4319680,5	Метод спутниковых геодезических измерений (определений)	5,00	-
224	312702,19	4319663	Метод спутниковых геодезических измерений (определений)	5,00	-
225	312668,44	4319650	Метод спутниковых геодезических измерений (определений)	5,00	-
226	312654,88	4319635	Метод спутниковых геодезических измерений (определений)	5,00	-
227	312654,78	4319611	Метод спутниковых геодезических измерений (определений)	5,00	-
228	312668,88	4319581	Метод спутниковых геодезических измерений (определений)	5,00	-
229	312669,34	4319567,5	Метод спутниковых геодезических измерений (определений)	5,00	-
230	312613,34	4319529	Метод спутниковых геодезических измерений (определений)	5,00	-
231	312605,03	4319506	Метод спутниковых геодезических измерений (определений)	5,00	-
232	312609,72	4319490,5	Метод спутниковых геодезических измерений (определений)	5,00	-
233	312627,31	4319483,5	Метод спутниковых	5,00	-

			геодезических измерений (определений)		
234	312671,03	4319514,5	Метод спутниковых геодезических измерений (определений)	5,00	-
235	312704,59	4319519,5	Метод спутниковых геодезических измерений (определений)	5,00	-
236	312722,94	4319515,5	Метод спутниковых геодезических измерений (определений)	5,00	-
237	312749,78	4319493	Метод спутниковых геодезических измерений (определений)	5,00	-
238	312749,19	4319478	Метод спутниковых геодезических измерений (определений)	5,00	-
239	312738	4319463	Метод спутниковых геодезических измерений (определений)	5,00	-
240	312632,75	4319437	Метод спутниковых геодезических измерений (определений)	5,00	-
241	312620,22	4319419,5	Метод спутниковых геодезических измерений (определений)	5,00	-
242	312618,22	4319383	Метод спутниковых геодезических измерений (определений)	5,00	-
243	312605	4319367,5	Метод спутниковых геодезических измерений (определений)	5,00	-
244	312594,59	4319365,5	Метод спутниковых	5,00	-

			геодезических измерений (определений)		
245	312514,78	4319413,5	Метод спутниковых геодезических измерений (определений)	5,00	-
246	312443,75	4319448,5	Метод спутниковых геодезических измерений (определений)	5,00	-
247	312417,59	4319448	Метод спутниковых геодезических измерений (определений)	5,00	-
248	312397,25	4319429,5	Метод спутниковых геодезических измерений (определений)	5,00	-
249	312391,94	4319416,5	Метод спутниковых геодезических измерений (определений)	5,00	-
250	312394,22	4319403,5	Метод спутниковых геодезических измерений (определений)	5,00	-
251	312418,03	4319385,5	Метод спутниковых геодезических измерений (определений)	5,00	-
252	312421,69	4319376,5	Метод спутниковых геодезических измерений (определений)	5,00	-
253	312415,69	4319365,5	Метод спутниковых геодезических измерений (определений)	5,00	-
254	312379,13	4319335	Метод спутниковых геодезических измерений (определений)	5,00	-
255	312372,41	4319316,5	Метод спутниковых	5,00	-

			геодезических измерений (определений)		
256	312373,94	4319291,5	Метод спутниковых геодезических измерений (определений)	5,00	-
257	312397,19	4319268	Метод спутниковых геодезических измерений (определений)	5,00	-
258	312494,53	4319201,5	Метод спутниковых геодезических измерений (определений)	5,00	-
259	312507,47	4319176	Метод спутниковых геодезических измерений (определений)	5,00	-
260	312494,69	4319156	Метод спутниковых геодезических измерений (определений)	5,00	-
261	312479,16	4319150,5	Метод спутниковых геодезических измерений (определений)	5,00	-
262	312425,47	4319158,5	Метод спутниковых геодезических измерений (определений)	5,00	-
263	312407,44	4319155,5	Метод спутниковых геодезических измерений (определений)	5,00	-
264	312384,38	4319123,5	Метод спутниковых геодезических измерений (определений)	5,00	-
265	312348,38	4319118	Метод спутниковых геодезических измерений (определений)	5,00	-
266	312325,84	4319099,5	Метод спутниковых	5,00	-

			геодезических измерений (определений)		
267	312314,47	4319079,5	Метод спутниковых геодезических измерений (определений)	5,00	-
268	312313,44	4319048	Метод спутниковых геодезических измерений (определений)	5,00	-
269	312300,13	4319030,5	Метод спутниковых геодезических измерений (определений)	5,00	-
270	312230,47	4319008	Метод спутниковых геодезических измерений (определений)	5,00	-
271	312215,81	4318994	Метод спутниковых геодезических измерений (определений)	5,00	-
272	312213,72	4318964	Метод спутниковых геодезических измерений (определений)	5,00	-
273	312223,06	4318948	Метод спутниковых геодезических измерений (определений)	5,00	-
274	312236,44	4318939	Метод спутниковых геодезических измерений (определений)	5,00	-
275	312256,47	4318940,5	Метод спутниковых геодезических измерений (определений)	5,00	-
276	312292,28	4318967	Метод спутниковых геодезических измерений (определений)	5,00	-
277	312307,28	4318964	Метод спутниковых	5,00	-

			геодезических измерений (определений)		
278	312322,38	4318914,5	Метод спутниковых геодезических измерений (определений)	5,00	-
279	312340,28	4318884	Метод спутниковых геодезических измерений (определений)	5,00	-
280	312343,97	4318848,5	Метод спутниковых геодезических измерений (определений)	5,00	-
281	312334,09	4318827,5	Метод спутниковых геодезических измерений (определений)	5,00	-
282	312318,34	4318811,5	Метод спутниковых геодезических измерений (определений)	5,00	-
283	312282,19	4318799,5	Метод спутниковых геодезических измерений (определений)	5,00	-
284	312268,84	4318804	Метод спутниковых геодезических измерений (определений)	5,00	-
285	312230,72	4318840,5	Метод спутниковых геодезических измерений (определений)	5,00	-
286	312199,47	4318836,5	Метод спутниковых геодезических измерений (определений)	5,00	-
287	312192	4318828	Метод спутниковых геодезических измерений (определений)	5,00	-
288	312187,34	4318807,5	Метод спутниковых	5,00	-

			геодезических измерений (определений)		
289	312195,06	4318789	Метод спутниковых геодезических измерений (определений)	5,00	-
290	312207,88	4318779,5	Метод спутниковых геодезических измерений (определений)	5,00	-
291	312233,66	4318777	Метод спутниковых геодезических измерений (определений)	5,00	-
292	312242,34	4318769	Метод спутниковых геодезических измерений (определений)	5,00	-
293	312236,47	4318743	Метод спутниковых геодезических измерений (определений)	5,00	-
294	312227,81	4318728,5	Метод спутниковых геодезических измерений (определений)	5,00	-
295	312187,66	4318691,5	Метод спутниковых геодезических измерений (определений)	5,00	-
296	312144,09	4318668,5	Метод спутниковых геодезических измерений (определений)	5,00	-
297	312121,38	4318646	Метод спутниковых геодезических измерений (определений)	5,00	-
298	312128,56	4318631,5	Метод спутниковых геодезических измерений (определений)	5,00	-
299	312161,44	4318620	Метод спутниковых	5,00	-

			геодезических измерений (определений)		
300	312182,72	4318600,5	Метод спутниковых геодезических измерений (определений)	5,00	-
301	312189	4318584,5	Метод спутниковых геодезических измерений (определений)	5,00	-
302	312189,19	4318552	Метод спутниковых геодезических измерений (определений)	5,00	-
303	312169,16	4318531,5	Метод спутниковых геодезических измерений (определений)	5,00	-
304	312054,06	4318533,5	Метод спутниковых геодезических измерений (определений)	5,00	-
305	312043,78	4318528,5	Метод спутниковых геодезических измерений (определений)	5,00	-
306	312036,91	4318515,5	Метод спутниковых геодезических измерений (определений)	5,00	-
307	312036,63	4318500,5	Метод спутниковых геодезических измерений (определений)	5,00	-
308	312043,91	4318490,5	Метод спутниковых геодезических измерений (определений)	5,00	-
309	312123,03	4318464,5	Метод спутниковых геодезических измерений (определений)	5,00	-
310	312128,84	4318423,5	Метод спутниковых	5,00	-

			геодезических измерений (определений)		
311	312161,13	4318372	Метод спутниковых геодезических измерений (определений)	5,00	-
312	312158,22	4318357	Метод спутниковых геодезических измерений (определений)	5,00	-
313	312141,25	4318341,5	Метод спутниковых геодезических измерений (определений)	5,00	-
314	312121	4318342,5	Метод спутниковых геодезических измерений (определений)	5,00	-
315	312110,22	4318349	Метод спутниковых геодезических измерений (определений)	5,00	-
316	312098,19	4318391	Метод спутниковых геодезических измерений (определений)	5,00	-
317	312087,63	4318398,5	Метод спутниковых геодезических измерений (определений)	5,00	-
318	312074,19	4318388	Метод спутниковых геодезических измерений (определений)	5,00	-
319	312062,31	4318336	Метод спутниковых геодезических измерений (определений)	5,00	-
320	312049,25	4318321	Метод спутниковых геодезических измерений (определений)	5,00	-
321	312036,19	4318315	Метод спутниковых	5,00	-

			геодезических измерений (определений)		
322	312019,03	4318323,5	Метод спутниковых геодезических измерений (определений)	5,00	-
323	311977,13	4318387	Метод спутниковых геодезических измерений (определений)	5,00	-
324	311967,38	4318393,5	Метод спутниковых геодезических измерений (определений)	5,00	-
325	311954,34	4318392,5	Метод спутниковых геодезических измерений (определений)	5,00	-
326	311945,44	4318382	Метод спутниковых геодезических измерений (определений)	5,00	-
327	311943,66	4318369,5	Метод спутниковых геодезических измерений (определений)	5,00	-
328	311948,63	4318354	Метод спутниковых геодезических измерений (определений)	5,00	-
329	311964,94	4318339	Метод спутниковых геодезических измерений (определений)	5,00	-
330	311962,38	4318323,5	Метод спутниковых геодезических измерений (определений)	5,00	-
331	311946,78	4318310,5	Метод спутниковых геодезических измерений (определений)	5,00	-
332	311882,31	4318283,5	Метод спутниковых	5,00	-

			геодезических измерений (определений)		
333	311867,5	4318283	Метод спутниковых геодезических измерений (определений)	5,00	-
334	311849,5	4318291	Метод спутниковых геодезических измерений (определений)	5,00	-
335	311813,53	4318339	Метод спутниковых геодезических измерений (определений)	5,00	-
336	311780,25	4318367	Метод спутниковых геодезических измерений (определений)	5,00	-
337	311764,81	4318370	Метод спутниковых геодезических измерений (определений)	5,00	-
338	311734,28	4318364	Метод спутниковых геодезических измерений (определений)	5,00	-
339	311719,41	4318346,5	Метод спутниковых геодезических измерений (определений)	5,00	-
340	311723,81	4318337	Метод спутниковых геодезических измерений (определений)	5,00	-
341	311764,56	4318335,5	Метод спутниковых геодезических измерений (определений)	5,00	-
342	311780,47	4318328,5	Метод спутниковых геодезических измерений (определений)	5,00	-
343	311788	4318316	Метод спутниковых	5,00	-

			геодезических измерений (определений)		
344	311784,66	4318303	Метод спутниковых геодезических измерений (определений)	5,00	-
345	311769,88	4318293,5	Метод спутниковых геодезических измерений (определений)	5,00	-
346	311715,97	4318285,5	Метод спутниковых геодезических измерений (определений)	5,00	-
347	311705,69	4318277,5	Метод спутниковых геодезических измерений (определений)	5,00	-
348	311701,66	4318265	Метод спутниковых геодезических измерений (определений)	5,00	-
349	311716,22	4318242	Метод спутниковых геодезических измерений (определений)	5,00	-
350	311759,22	4318226	Метод спутниковых геодезических измерений (определений)	5,00	-
351	311763,84	4318198	Метод спутниковых геодезических измерений (определений)	5,00	-
352	311746,78	4318180,5	Метод спутниковых геодезических измерений (определений)	5,00	-
353	311708,28	4318165,5	Метод спутниковых геодезических измерений (определений)	5,00	-
354	311688,03	4318162	Метод спутниковых	5,00	-

			геодезических измерений (определений)		
355	311652,13	4318167	Метод спутниковых геодезических измерений (определений)	5,00	-
356	311640	4318159,5	Метод спутниковых геодезических измерений (определений)	5,00	-
357	311639,09	4318131,5	Метод спутниковых геодезических измерений (определений)	5,00	-
358	311662,88	4318075	Метод спутниковых геодезических измерений (определений)	5,00	-
359	311654,25	4318052	Метод спутниковых геодезических измерений (определений)	5,00	-
360	311634,19	4318041,5	Метод спутниковых геодезических измерений (определений)	5,00	-
361	311596,03	4318048	Метод спутниковых геодезических измерений (определений)	5,00	-
362	311588,19	4318054,5	Метод спутниковых геодезических измерений (определений)	5,00	-
363	311580,28	4318113,5	Метод спутниковых геодезических измерений (определений)	5,00	-
364	311567,53	4318131	Метод спутниковых геодезических измерений (определений)	5,00	-
365	311547,34	4318124	Метод спутниковых	5,00	-

			геодезических измерений (определений)		
366	311539,56	4318111	Метод спутниковых геодезических измерений (определений)	5,00	-
367	311502,38	4317981	Метод спутниковых геодезических измерений (определений)	5,00	-
368	311503,5	4317959,5	Метод спутниковых геодезических измерений (определений)	5,00	-
369	311516,22	4317952	Метод спутниковых геодезических измерений (определений)	5,00	-
370	311565,16	4317957,5	Метод спутниковых геодезических измерений (определений)	5,00	-
371	311596,47	4317948	Метод спутниковых геодезических измерений (определений)	5,00	-
372	311624,56	4317903,5	Метод спутниковых геодезических измерений (определений)	5,00	-
373	311660,44	4317870,5	Метод спутниковых геодезических измерений (определений)	5,00	-
374	311670,13	4317837	Метод спутниковых геодезических измерений (определений)	5,00	-
375	311644,78	4317778	Метод спутниковых геодезических измерений (определений)	5,00	-
376	311628,75	4317763,5	Метод спутниковых	5,00	-

			геодезических измерений (определений)		
377	311609,28	4317773	Метод спутниковых геодезических измерений (определений)	5,00	-
378	311599,81	4317818,5	Метод спутниковых геодезических измерений (определений)	5,00	-
379	311588,19	4317823	Метод спутниковых геодезических измерений (определений)	5,00	-
380	311578,41	4317818,5	Метод спутниковых геодезических измерений (определений)	5,00	-
381	311529,66	4317727	Метод спутниковых геодезических измерений (определений)	5,00	-
382	311519,25	4317716,5	Метод спутниковых геодезических измерений (определений)	5,00	-
383	311487,84	4317704	Метод спутниковых геодезических измерений (определений)	5,00	-
384	311476,44	4317684,5	Метод спутниковых геодезических измерений (определений)	5,00	-
385	311487,41	4317661,5	Метод спутниковых геодезических измерений (определений)	5,00	-
386	311523,13	4317645	Метод спутниковых геодезических измерений (определений)	5,00	-
387	311547,91	4317619,5	Метод спутниковых	5,00	-

			геодезических измерений (определений)		
388	311567,91	4317583,5	Метод спутниковых геодезических измерений (определений)	5,00	-
389	311562,84	4317565,5	Метод спутниковых геодезических измерений (определений)	5,00	-
390	311544,66	4317557,5	Метод спутниковых геодезических измерений (определений)	5,00	-
391	311480,38	4317580,5	Метод спутниковых геодезических измерений (определений)	5,00	-
392	311477,78	4317565,5	Метод спутниковых геодезических измерений (определений)	5,00	-
393	311485,75	4317535	Метод спутниковых геодезических измерений (определений)	5,00	-
394	311478,59	4317488,5	Метод спутниковых геодезических измерений (определений)	5,00	-
395	311486,34	4317474	Метод спутниковых геодезических измерений (определений)	5,00	-
396	311518,78	4317448	Метод спутниковых геодезических измерений (определений)	5,00	-
397	311526,31	4317432,5	Метод спутниковых геодезических измерений (определений)	5,00	-
398	311524,72	4317404	Метод спутниковых	5,00	-

			геодезических измерений (определений)		
399	311506,44	4317360,5	Метод спутниковых геодезических измерений (определений)	5,00	-
400	311512,13	4317327,5	Метод спутниковых геодезических измерений (определений)	5,00	-
401	311572,41	4317280,5	Метод спутниковых геодезических измерений (определений)	5,00	-
402	311580,81	4317263,5	Метод спутниковых геодезических измерений (определений)	5,00	-
403	311575,66	4317250,5	Метод спутниковых геодезических измерений (определений)	5,00	-
404	311560,22	4317242	Метод спутниковых геодезических измерений (определений)	5,00	-
405	311544,22	4317241,5	Метод спутниковых геодезических измерений (определений)	5,00	-
406	311495,69	4317255,5	Метод спутниковых геодезических измерений (определений)	5,00	-
407	311486,16	4317253	Метод спутниковых геодезических измерений (определений)	5,00	-
408	311470,09	4317232,5	Метод спутниковых геодезических измерений (определений)	5,00	-
409	311460,34	4317229	Метод спутниковых	5,00	-

			геодезических измерений (определений)		
410	311411,44	4317240,5	Метод спутниковых геодезических измерений (определений)	5,00	-
411	311388,78	4317237	Метод спутниковых геодезических измерений (определений)	5,00	-
412	311365,59	4317220	Метод спутниковых геодезических измерений (определений)	5,00	-
413	311355,13	4317189	Метод спутниковых геодезических измерений (определений)	5,00	-
414	311358,91	4317165	Метод спутниковых геодезических измерений (определений)	5,00	-
415	311367,38	4317156,5	Метод спутниковых геодезических измерений (определений)	5,00	-
416	311382,22	4317159,5	Метод спутниковых геодезических измерений (определений)	5,00	-
417	311386,44	4317176,5	Метод спутниковых геодезических измерений (определений)	5,00	-
418	311396,53	4317196,5	Метод спутниковых геодезических измерений (определений)	5,00	-
419	311412,41	4317198	Метод спутниковых геодезических измерений (определений)	5,00	-
420	311420,88	4317178,5	Метод спутниковых	5,00	-

			геодезических измерений (определений)		
421	311413,47	4317163	Метод спутниковых геодезических измерений (определений)	5,00	-
422	311410,22	4317148	Метод спутниковых геодезических измерений (определений)	5,00	-
423	311413,47	4317136,5	Метод спутниковых геодезических измерений (определений)	5,00	-
424	311419,44	4317131,5	Метод спутниковых геодезических измерений (определений)	5,00	-
425	311464,88	4317121,5	Метод спутниковых геодезических измерений (определений)	5,00	-
426	311490,78	4317112	Метод спутниковых геодезических измерений (определений)	5,00	-
427	311491,84	4317089	Метод спутниковых геодезических измерений (определений)	5,00	-
428	311424,06	4317085	Метод спутниковых геодезических измерений (определений)	5,00	-
429	311416,66	4317061,5	Метод спутниковых геодезических измерений (определений)	5,00	-
430	311414,19	4317033	Метод спутниковых геодезических измерений (определений)	5,00	-
431	311413,47	4316879,5	Метод спутниковых	5,00	-

			геодезических измерений (определений)		
432	311408,16	4316854	Метод спутниковых геодезических измерений (определений)	5,00	-
433	311388,09	4316841	Метод спутниковых геодезических измерений (определений)	5,00	-
434	311380,63	4316836	Метод спутниковых геодезических измерений (определений)	5,00	-
435	311367,41	4316837	Метод спутниковых геодезических измерений (определений)	5,00	-
436	311309,38	4316857,5	Метод спутниковых геодезических измерений (определений)	5,00	-
437	311304,16	4316841,5	Метод спутниковых геодезических измерений (определений)	5,00	-
438	311327,13	4316792	Метод спутниковых геодезических измерений (определений)	5,00	-
439	311321,5	4316775	Метод спутниковых геодезических измерений (определений)	5,00	-
440	311303,88	4316767,5	Метод спутниковых геодезических измерений (определений)	5,00	-
441	311257,5	4316774,5	Метод спутниковых геодезических измерений (определений)	5,00	-
442	311234,97	4316771	Метод спутниковых	5,00	-

			геодезических измерений (определений)		
443	311216,97	4316752	Метод спутниковых геодезических измерений (определений)	5,00	-
444	311218,38	4316720	Метод спутниковых геодезических измерений (определений)	5,00	-
445	311246,13	4316701	Метод спутниковых геодезических измерений (определений)	5,00	-
446	311247,63	4316685	Метод спутниковых геодезических измерений (определений)	5,00	-
447	311242,41	4316632,5	Метод спутниковых геодезических измерений (определений)	5,00	-
448	311253,22	4316619,5	Метод спутниковых геодезических измерений (определений)	5,00	-
449	311293,78	4316603	Метод спутниковых геодезических измерений (определений)	5,00	-
450	311304,72	4316585	Метод спутниковых геодезических измерений (определений)	5,00	-
451	311301,56	4316559	Метод спутниковых геодезических измерений (определений)	5,00	-
452	311271,31	4316515,5	Метод спутниковых геодезических измерений (определений)	5,00	-
453	311234,78	4316480	Метод спутниковых	5,00	-

			геодезических измерений (определений)		
454	311196,66	4316459	Метод спутниковых геодезических измерений (определений)	5,00	-
455	311170,75	4316457	Метод спутниковых геодезических измерений (определений)	5,00	-
456	311114,59	4316464,5	Метод спутниковых геодезических измерений (определений)	5,00	-
457	311088,91	4316456,5	Метод спутниковых геодезических измерений (определений)	5,00	-
458	311081,16	4316447	Метод спутниковых геодезических измерений (определений)	5,00	-
459	311065,31	4316398	Метод спутниковых геодезических измерений (определений)	5,00	-
460	311063,06	4316382,5	Метод спутниковых геодезических измерений (определений)	5,00	-
461	311068,47	4316370	Метод спутниковых геодезических измерений (определений)	5,00	-
462	311121,75	4316356	Метод спутниковых геодезических измерений (определений)	5,00	-
463	311134,72	4316344,5	Метод спутниковых геодезических измерений (определений)	5,00	-
464	311141,91	4316328,5	Метод спутниковых	5,00	-

			геодезических измерений (определений)		
465	311138,78	4316205,5	Метод спутниковых геодезических измерений (определений)	5,00	-
466	311129,88	4316188,5	Метод спутниковых геодезических измерений (определений)	5,00	-
467	311096,19	4316183,5	Метод спутниковых геодезических измерений (определений)	5,00	-
468	311082,88	4316170,5	Метод спутниковых геодезических измерений (определений)	5,00	-
469	311074,25	4316144,5	Метод спутниковых геодезических измерений (определений)	5,00	-
470	311078,25	4316137	Метод спутниковых геодезических измерений (определений)	5,00	-
471	311091,72	4316133	Метод спутниковых геодезических измерений (определений)	5,00	-
472	311130	4316147	Метод спутниковых геодезических измерений (определений)	5,00	-
473	311191,84	4316140,5	Метод спутниковых геодезических измерений (определений)	5,00	-
474	311207,19	4316129,5	Метод спутниковых геодезических измерений (определений)	5,00	-
475	311212,06	4316106	Метод спутниковых	5,00	-

			геодезических измерений (определений)		
476	311203,38	4316075,5	Метод спутниковых геодезических измерений (определений)	5,00	-
477	311176,16	4316057	Метод спутниковых геодезических измерений (определений)	5,00	-
478	311073,56	4316063,5	Метод спутниковых геодезических измерений (определений)	5,00	-
479	311060,91	4316062	Метод спутниковых геодезических измерений (определений)	5,00	-
480	311047,69	4316047	Метод спутниковых геодезических измерений (определений)	5,00	-
481	311060,88	4316030,5	Метод спутниковых геодезических измерений (определений)	5,00	-
482	311088,94	4316019	Метод спутниковых геодезических измерений (определений)	5,00	-
483	311122,16	4316024	Метод спутниковых геодезических измерений (определений)	5,00	-
484	311129,59	4316016,5	Метод спутниковых геодезических измерений (определений)	5,00	-
485	311116,78	4315975,5	Метод спутниковых геодезических измерений (определений)	5,00	-
486	311073,28	4315957,5	Метод спутниковых	5,00	-

			геодезических измерений (определений)		
487	311064	4315947	Метод спутниковых геодезических измерений (определений)	5,00	-
488	311065,16	4315931,5	Метод спутниковых геодезических измерений (определений)	5,00	-
489	311073,47	4315922,5	Метод спутниковых геодезических измерений (определений)	5,00	-
490	311114,75	4315921,5	Метод спутниковых геодезических измерений (определений)	5,00	-
491	311122,59	4315914,5	Метод спутниковых геодезических измерений (определений)	5,00	-
492	311134,44	4315883	Метод спутниковых геодезических измерений (определений)	5,00	-
493	311130,16	4315870,5	Метод спутниковых геодезических измерений (определений)	5,00	-
494	311105,66	4315847	Метод спутниковых геодезических измерений (определений)	5,00	-
495	311104,94	4315827,5	Метод спутниковых геодезических измерений (определений)	5,00	-
496	311114,44	4315809	Метод спутниковых геодезических измерений (определений)	5,00	-
497	311144,25	4315785,5	Метод спутниковых	5,00	-

			геодезических измерений (определений)		
498	311142,91	4315763,5	Метод спутниковых геодезических измерений (определений)	5,00	-
499	311109,72	4315741,5	Метод спутниковых геодезических измерений (определений)	5,00	-
500	311053,06	4315729	Метод спутниковых геодезических измерений (определений)	5,00	-
501	311034,84	4315702	Метод спутниковых геодезических измерений (определений)	5,00	-
502	311025,44	4315697,5	Метод спутниковых геодезических измерений (определений)	5,00	-
503	311007,06	4315701,5	Метод спутниковых геодезических измерений (определений)	5,00	-
504	310997,69	4315721,5	Метод спутниковых геодезических измерений (определений)	5,00	-
505	310978,5	4315734	Метод спутниковых геодезических измерений (определений)	5,00	-
506	310965,78	4315732,5	Метод спутниковых геодезических измерений (определений)	5,00	-
507	310955,25	4315720	Метод спутниковых геодезических измерений (определений)	5,00	-
508	310950,38	4315678,5	Метод спутниковых	5,00	-

			геодезических измерений (определений)		
509	310933,75	4315640,5	Метод спутниковых геодезических измерений (определений)	5,00	-
510	310937,47	4315604	Метод спутниковых геодезических измерений (определений)	5,00	-
511	310947,97	4315589,5	Метод спутниковых геодезических измерений (определений)	5,00	-
512	310966,97	4315588	Метод спутниковых геодезических измерений (определений)	5,00	-
513	310986,03	4315592	Метод спутниковых геодезических измерений (определений)	5,00	-
514	311006,97	4315603	Метод спутниковых геодезических измерений (определений)	5,00	-
515	311019,22	4315601,5	Метод спутниковых геодезических измерений (определений)	5,00	-
516	311022,19	4315594,5	Метод спутниковых геодезических измерений (определений)	5,00	-
517	311009,88	4315558	Метод спутниковых геодезических измерений (определений)	5,00	-
518	311005,13	4315514,5	Метод спутниковых геодезических измерений (определений)	5,00	-
519	310986,13	4315514	Метод спутниковых	5,00	-

			геодезических измерений (определений)		
520	310976,63	4315508	Метод спутниковых геодезических измерений (определений)	5,00	-
521	310968,34	4315510,5	Метод спутниковых геодезических измерений (определений)	5,00	-
522	310909,63	4315551	Метод спутниковых геодезических измерений (определений)	5,00	-
523	310894,72	4315552	Метод спутниковых геодезических измерений (определений)	5,00	-
524	310825,75	4315519,5	Метод спутниковых геодезических измерений (определений)	5,00	-
525	310800,16	4315483,5	Метод спутниковых геодезических измерений (определений)	5,00	-
526	310799,09	4315452,5	Метод спутниковых геодезических измерений (определений)	5,00	-
527	310780,56	4315428	Метод спутниковых геодезических измерений (определений)	5,00	-
528	310751,41	4315410,5	Метод спутниковых геодезических измерений (определений)	5,00	-
529	310741,38	4315378,5	Метод спутниковых геодезических измерений (определений)	5,00	-
530	310733,94	4315341,5	Метод спутниковых	5,00	-

			геодезических измерений (определений)		
531	310720,19	4315315	Метод спутниковых геодезических измерений (определений)	5,00	-
532	310709,81	4315309,5	Метод спутниковых геодезических измерений (определений)	5,00	-
533	310696	4315316	Метод спутниковых геодезических измерений (определений)	5,00	-
534	310657,66	4315404	Метод спутниковых геодезических измерений (определений)	5,00	-
535	310641,22	4315404	Метод спутниковых геодезических измерений (определений)	5,00	-
536	310628,41	4315394,5	Метод спутниковых геодезических измерений (определений)	5,00	-
537	310618,25	4315373,5	Метод спутниковых геодезических измерений (определений)	5,00	-
538	310601,25	4315323	Метод спутниковых геодезических измерений (определений)	5,00	-
539	310602,47	4315297	Метод спутниковых геодезических измерений (определений)	5,00	-
540	310595,19	4315256,5	Метод спутниковых геодезических измерений (определений)	5,00	-
541	310584,06	4315235	Метод спутниковых	5,00	-

			геодезических измерений (определений)		
542	310563,41	4315207	Метод спутниковых геодезических измерений (определений)	5,00	-
543	310530,03	4315211,5	Метод спутниковых геодезических измерений (определений)	5,00	-
544	310527,38	4315242	Метод спутниковых геодезических измерений (определений)	5,00	-
545	310547,5	4315273,5	Метод спутниковых геодезических измерений (определений)	5,00	-
546	310565,5	4315293	Метод спутниковых геодезических измерений (определений)	5,00	-
547	310564,47	4315306,5	Метод спутниковых геодезических измерений (определений)	5,00	-
548	310552,81	4315312,5	Метод спутниковых геодезических измерений (определений)	5,00	-
549	310531,63	4315306	Метод спутниковых геодезических измерений (определений)	5,00	-
550	310507,47	4315292	Метод спутниковых геодезических измерений (определений)	5,00	-
551	310451,53	4315302	Метод спутниковых геодезических измерений (определений)	5,00	-
552	310435,91	4315294	Метод спутниковых	5,00	-

			геодезических измерений (определений)		
553	310420,03	4315276,5	Метод спутниковых геодезических измерений (определений)	5,00	-
554	310405	4315225	Метод спутниковых геодезических измерений (определений)	5,00	-
555	310383,91	4315200	Метод спутниковых геодезических измерений (определений)	5,00	-
556	310383,31	4315182	Метод спутниковых геодезических измерений (определений)	5,00	-
557	310416,69	4315180,5	Метод спутниковых геодезических измерений (определений)	5,00	-
558	310436,81	4315159,5	Метод спутниковых геодезических измерений (определений)	5,00	-
559	310396,91	4315125,5	Метод спутниковых геодезических измерений (определений)	5,00	-
560	310394,97	4315108,5	Метод спутниковых геодезических измерений (определений)	5,00	-
561	310394,97	4315089	Метод спутниковых геодезических измерений (определений)	5,00	-
562	310402,38	4315042,5	Метод спутниковых геодезических измерений (определений)	5,00	-
563	310386,28	4315002,5	Метод спутниковых	5,00	-

			геодезических измерений (определений)		
564	310364,22	4314984,5	Метод спутниковых геодезических измерений (определений)	5,00	-
565	310324,88	4314965	Метод спутниковых геодезических измерений (определений)	5,00	-
566	310316,06	4314948,5	Метод спутниковых геодезических измерений (определений)	5,00	-
567	310337,78	4314936	Метод спутниковых геодезических измерений (определений)	5,00	-
568	310367,97	4314939	Метод спутниковых геодезических измерений (определений)	5,00	-
569	310390,22	4314943,5	Метод спутниковых геодезических измерений (определений)	5,00	-
570	310402,38	4314914,5	Метод спутниковых геодезических измерений (определений)	5,00	-
571	310398,16	4314875,5	Метод спутниковых геодезических измерений (определений)	5,00	-
572	310386,97	4314864,5	Метод спутниковых геодезических измерений (определений)	5,00	-
573	310361,59	4314833	Метод спутниковых геодезических измерений (определений)	5,00	-
574	310353,41	4314793	Метод спутниковых	5,00	-

			геодезических измерений (определений)		
575	310344,13	4314766,5	Метод спутниковых геодезических измерений (определений)	5,00	-
576	310317,38	4314752	Метод спутниковых геодезических измерений (определений)	5,00	-
577	310277,31	4314725,5	Метод спутниковых геодезических измерений (определений)	5,00	-
578	310244,22	4314692,5	Метод спутниковых геодезических измерений (определений)	5,00	-
579	310205,72	4314631	Метод спутниковых геодезических измерений (определений)	5,00	-
580	310178,88	4314601	Метод спутниковых геодезических измерений (определений)	5,00	-
581	310151,34	4314589,5	Метод спутниковых геодезических измерений (определений)	5,00	-
582	310143,41	4314566,5	Метод спутниковых геодезических измерений (определений)	5,00	-
583	310161,38	4314536,5	Метод спутниковых геодезических измерений (определений)	5,00	-
584	310161,94	4314520,5	Метод спутниковых геодезических измерений (определений)	5,00	-
585	310135,44	4314499,5	Метод спутниковых	5,00	-

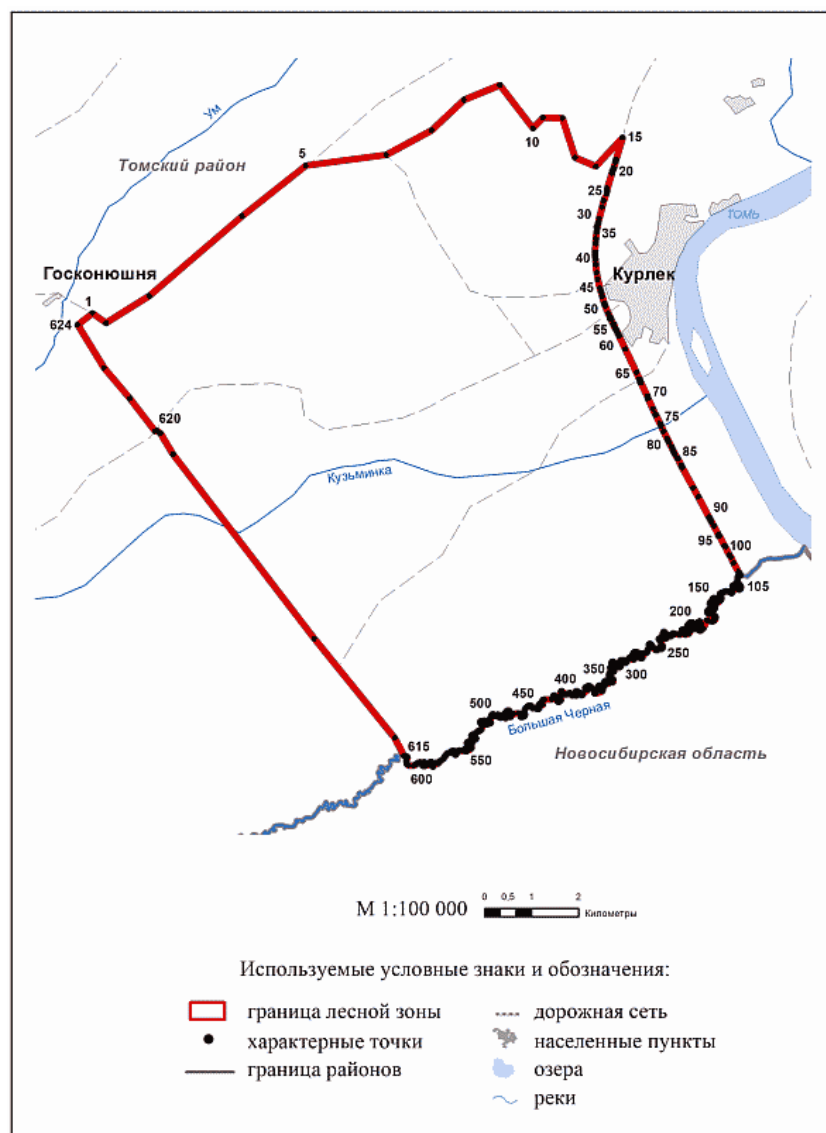
			геодезических измерений (определений)		
586	310095,19	4314485,5	Метод спутниковых геодезических измерений (определений)	5,00	-
587	310081,44	4314471,5	Метод спутниковых геодезических измерений (определений)	5,00	-
588	310097,31	4314448,5	Метод спутниковых геодезических измерений (определений)	5,00	-
589	310138,63	4314458	Метод спутниковых геодезических измерений (определений)	5,00	-
590	310165,63	4314443,5	Метод спутниковых геодезических измерений (определений)	5,00	-
591	310185,22	4314434,5	Метод спутниковых геодезических измерений (определений)	5,00	-
592	310183,13	4314412,5	Метод спутниковых геодезических измерений (определений)	5,00	-
593	310167,75	4314398,5	Метод спутниковых геодезических измерений (определений)	5,00	-
594	310138,09	4314385,5	Метод спутниковых геодезических измерений (определений)	5,00	-
595	310117,44	4314360	Метод спутниковых геодезических измерений (определений)	5,00	-
596	310121,69	4314315,5	Метод спутниковых	5,00	-

			геодезических измерений (определений)		
597	310103,66	4314287	Метод спутниковых геодезических измерений (определений)	5,00	-
598	310108,44	4314259	Метод спутниковых геодезических измерений (определений)	5,00	-
599	310123,78	4314241,5	Метод спутниковых геодезических измерений (определений)	5,00	-
600	310151,34	4314255,5	Метод спутниковых геодезических измерений (определений)	5,00	-
601	310164,41	4314298	Метод спутниковых геодезических измерений (определений)	5,00	-
602	310178,34	4314295	Метод спутниковых геодезических измерений (определений)	5,00	-
603	310181	4314277	Метод спутниковых геодезических измерений (определений)	5,00	-
604	310176,75	4314248,5	Метод спутниковых геодезических измерений (определений)	5,00	-
605	310182,88	4314201,5	Метод спутниковых геодезических измерений (определений)	5,00	-
606	310175	4314152,5	Метод спутниковых геодезических измерений (определений)	5,00	-
607	310137,03	4314095	Метод спутниковых	5,00	-

			геодезических измерений (определений)		
608	310125,91	4314061	Метод спутниковых геодезических измерений (определений)	5,00	-
609	310129,09	4313957	Метод спутниковых геодезических измерений (определений)	5,00	-
610	310161,59	4313914	Метод спутниковых геодезических измерений (определений)	5,00	-
611	310228,13	4313909	Метод спутниковых геодезических измерений (определений)	5,00	-
612	310293,81	4313932	Метод спутниковых геодезических измерений (определений)	5,00	-
613	310314,47	4313925,5	Метод спутниковых геодезических измерений (определений)	5,00	-
614	310332,47	4313898,5	Метод спутниковых геодезических измерений (определений)	5,00	-
615	310344,19	4313861	Метод спутниковых геодезических измерений (определений)	5,00	-
616	310720,31	4313677,5	Метод спутниковых геодезических измерений (определений)	5,00	-
617	312903,44	4312057	Метод спутниковых геодезических измерений (определений)	5,00	-
618	316934,75	4309213	Метод спутниковых	5,00	-

			геодезических измерений (определений)		
619	317383,22	4308969	Метод спутниковых геодезических измерений (определений)	5,00	-
620	317452,13	4308893	Метод спутниковых геодезических измерений (определений)	5,00	-
621	317445,13	4308853	Метод спутниковых геодезических измерений (определений)	5,00	-
622	318154,06	4308343	Метод спутниковых геодезических измерений (определений)	5,00	-
623	318832,59	4307823	Метод спутниковых геодезических измерений (определений)	5,00	-
624	319764,59	4307296,5	Метод спутниковых геодезических измерений (определений)	5,00	-
1	319997,56	4307624	Метод спутниковых геодезических измерений (определений)	5,00	-

План границ лесной зоны



Сведения о границах сельскохозяйственной зоны

1. Система координат МСК 70, зона 4					
2. Сведения о характерных точках границ сельскохозяйственной зоны					
Обозначение характерных точек границ	Координаты, м		Метод определения координат характерной точки	Средняя квадратическая погрешность положения характерной точки (Mt), м	Описание обозначения точки на местности (при наличии)
	X	Y			
1	2	3	4	5	6
1	323139,9	4301875	Метод спутниковых геодезических измерений (определений)	5,00	-
2	323055,03	4301991,5	Метод спутниковых	5,00	-

			геодезических измерений (определений)		
3	323283,15	4302376	Метод спутниковых геодезических измерений (определений)	5,00	-
4	323291,12	4302408	Метод спутниковых геодезических измерений (определений)	5,00	-
5	323145,22	4302686,5	Метод спутниковых геодезических измерений (определений)	5,00	-
6	322747,32	4303273	Метод спутниковых геодезических измерений (определений)	5,00	-
7	322717,12	4303352,5	Метод спутниковых геодезических измерений (определений)	5,00	-
8	322710,19	4303445	Метод спутниковых геодезических измерений (определений)	5,00	-
9	322819,62	4304777	Метод спутниковых геодезических измерений (определений)	5,00	-
10	322834,88	4304835	Метод спутниковых геодезических измерений (определений)	5,00	-
11	323796,9	4306566,5	Метод спутниковых геодезических измерений (определений)	5,00	-
12	324318,28	4307514	Метод спутниковых геодезических измерений (определений)	5,00	-
13	324354,81	4307551,5	Метод спутниковых	5,00	-

			геодезических измерений (определений)		
14	325225,28	4308309,5	Метод спутниковых геодезических измерений (определений)	5,00	-
15	326937,87	4309793,5	Метод спутниковых геодезических измерений (определений)	5,00	-
16	327609,6	4310400,5	Метод спутниковых геодезических измерений (определений)	5,00	-
17	327710,41	4310517	Метод спутниковых геодезических измерений (определений)	5,00	-
18	327811,19	4310668,5	Метод спутниковых геодезических измерений (определений)	5,00	-
19	328651,03	4311925,5	Метод спутниковых геодезических измерений (определений)	5,00	-
20	329719,63	4313599,5	Метод спутниковых геодезических измерений (определений)	5,00	-
21	330394,75	4314422,5	Метод спутниковых геодезических измерений (определений)	5,00	-
22	330633,59	4314719	Метод спутниковых геодезических измерений (определений)	5,00	-
23	331610,09	4316109,5	Метод спутниковых геодезических измерений (определений)	5,00	-
24	332620,47	4317614,5	Метод спутниковых	5,00	-

			геодезических измерений (определений)		
25	332623,06	4317724,5	Метод спутниковых геодезических измерений (определений)	5,00	-
26	332601,28	4317915	Метод спутниковых геодезических измерений (определений)	5,00	-
27	332584,81	4317905	Метод спутниковых геодезических измерений (определений)	5,00	-
28	332586,31	4317873,5	Метод спутниковых геодезических измерений (определений)	5,00	-
29	332574,06	4317869	Метод спутниковых геодезических измерений (определений)	5,00	-
30	332555,15	4317886,5	Метод спутниковых геодезических измерений (определений)	5,00	-
31	332482,31	4317838	Метод спутниковых геодезических измерений (определений)	5,00	-
32	332402,41	4317792,5	Метод спутниковых геодезических измерений (определений)	5,00	-
33	332316,25	4317752	Метод спутниковых геодезических измерений (определений)	5,00	-
34	332240,47	4317723,5	Метод спутниковых геодезических измерений (определений)	5,00	-
35	332182,81	4317705	Метод спутниковых	5,00	-

			геодезических измерений (определений)		
36	332109,81	4317684,5	Метод спутниковых геодезических измерений (определений)	5,00	-
37	331973,94	4317654,5	Метод спутниковых геодезических измерений (определений)	5,00	-
38	331876,38	4317640,5	Метод спутниковых геодезических измерений (определений)	5,00	-
39	331838,75	4317633,5	Метод спутниковых геодезических измерений (определений)	5,00	-
40	331798,72	4317631	Метод спутниковых геодезических измерений (определений)	5,00	-
41	331549,44	4317602	Метод спутниковых геодезических измерений (определений)	5,00	-
42	331463,81	4317592,5	Метод спутниковых геодезических измерений (определений)	5,00	-
43	330985,41	4316601	Метод спутниковых геодезических измерений (определений)	5,00	-
44	330444,78	4315941	Метод спутниковых геодезических измерений (определений)	5,00	-
45	329756,69	4315508	Метод спутниковых геодезических измерений (определений)	5,00	-
46	329680,19	4315448,5	Метод спутниковых	5,00	-

			геодезических измерений (определений)		
47	329437,78	4315622	Метод спутниковых геодезических измерений (определений)	5,00	-
48	329339,1	4315707	Метод спутниковых геодезических измерений (определений)	5,00	-
49	329292,04	4315746	Метод спутниковых геодезических измерений (определений)	5,00	-
50	329268,94	4315738,5	Метод спутниковых геодезических измерений (определений)	5,00	-
51	329244,41	4315682,5	Метод спутниковых геодезических измерений (определений)	5,00	-
52	329202,57	4315572,5	Метод спутниковых геодезических измерений (определений)	5,00	-
53	329172,28	4315516,5	Метод спутниковых геодезических измерений (определений)	5,00	-
54	329147,75	4315480,5	Метод спутниковых геодезических измерений (определений)	5,00	-
55	329130,4	4315473	Метод спутниковых геодезических измерений (определений)	5,00	-
56	329081,34	4315461,5	Метод спутниковых геодезических измерений (определений)	5,00	-
57	329022,19	4315451,5	Метод спутниковых	5,00	-

			геодезических измерений (определений)		
58	328983,25	4315441,5	Метод спутниковых геодезических измерений (определений)	5,00	-
59	328942,84	4315417	Метод спутниковых геодезических измерений (определений)	5,00	-
60	328903,87	4315376,5	Метод спутниковых геодезических измерений (определений)	5,00	-
61	328882,22	4315334,5	Метод спутниковых геодезических измерений (определений)	5,00	-
62	328857,68	4315304,5	Метод спутниковых геодезических измерений (определений)	5,00	-
63	328825,94	4315282,5	Метод спутниковых геодезических измерений (определений)	5,00	-
64	328778,35	4315264	Метод спутниковых геодезических измерений (определений)	5,00	-
65	328730,72	4315252,5	Метод спутниковых геодезических измерений (определений)	5,00	-
66	328684,53	4315252,5	Метод спутниковых геодезических измерений (определений)	5,00	-
67	328609,5	4315287	Метод спутниковых геодезических измерений (определений)	5,00	-
68	328507,06	4315334,5	Метод спутниковых	5,00	-

			геодезических измерений (определений)		
69	328442,12	4315355	Метод спутниковых геодезических измерений (определений)	5,00	-
70	328372,84	4315369	Метод спутниковых геодезических измерений (определений)	5,00	-
71	328363,53	4315328	Метод спутниковых геодезических измерений (определений)	5,00	-
72	328343,15	4315252,5	Метод спутниковых геодезических измерений (определений)	5,00	-
73	328324,03	4315126	Метод спутниковых геодезических измерений (определений)	5,00	-
74	328273,88	4314908,5	Метод спутниковых геодезических измерений (определений)	5,00	-
75	328125,78	4314562,5	Метод спутниковых геодезических измерений (определений)	5,00	-
76	328085,19	4314493	Метод спутниковых геодезических измерений (определений)	5,00	-
77	327882,15	4314636,5	Метод спутниковых геодезических измерений (определений)	5,00	-
78	327879,78	4314662,5	Метод спутниковых геодезических измерений (определений)	5,00	-
79	327884,57	4314677	Метод спутниковых	5,00	-

			геодезических измерений (определений)		
80	327769,91	4314732	Метод спутниковых геодезических измерений (определений)	5,00	-
81	326898,12	4315203	Метод спутниковых геодезических измерений (определений)	5,00	-
82	327001,1	4315310	Метод спутниковых геодезических измерений (определений)	5,00	-
83	327021,5	4315360,5	Метод спутниковых геодезических измерений (определений)	5,00	-
84	327004,22	4315409	Метод спутниковых геодезических измерений (определений)	5,00	-
85	326993,21	4315475	Метод спутниковых геодезических измерений (определений)	5,00	-
86	326989,31	4315576	Метод спутниковых геодезических измерений (определений)	5,00	-
87	327008,19	4315644,5	Метод спутниковых геодезических измерений (определений)	5,00	-
88	326647,72	4315913	Метод спутниковых геодезических измерений (определений)	5,00	-
89	326576,63	4315975,5	Метод спутниковых геодезических измерений (определений)	5,00	-
90	326505,03	4316029,5	Метод спутниковых	5,00	-

			геодезических измерений (определений)		
91	326432,12	4316067	Метод спутниковых геодезических измерений (определений)	5,00	-
92	326438,85	4316081,5	Метод спутниковых геодезических измерений (определений)	5,00	-
93	326529,6	4316078	Метод спутниковых геодезических измерений (определений)	5,00	-
94	326562,34	4316115	Метод спутниковых геодезических измерений (определений)	5,00	-
95	326572,97	4316161,5	Метод спутниковых геодезических измерений (определений)	5,00	-
96	326586,47	4316188	Метод спутниковых геодезических измерений (определений)	5,00	-
97	326628,72	4316179	Метод спутниковых геодезических измерений (определений)	5,00	-
98	326666,85	4316146	Метод спутниковых геодезических измерений (определений)	5,00	-
99	326706,84	4316140	Метод спутниковых геодезических измерений (определений)	5,00	-
100	326737,06	4316162	Метод спутниковых геодезических измерений (определений)	5,00	-
101	326806,34	4316145,5	Метод спутниковых	5,00	-

			геодезических измерений (определений)		
102	326855,04	4316269,5	Метод спутниковых геодезических измерений (определений)	5,00	-
103	326860,51	4316284,17	Метод спутниковых геодезических измерений (определений)	5,00	-
104	326724,02	4316339,16	Метод спутниковых геодезических измерений (определений)	5,00	-
105	326741,41	4316396,63	Метод спутниковых геодезических измерений (определений)	5,00	-
106	326793,58	4316569,05	Метод спутниковых геодезических измерений (определений)	5,00	-
107	326815,86	4316632,59	Метод спутниковых геодезических измерений (определений)	5,00	-
108	326947,23	4316569,18	Метод спутниковых геодезических измерений (определений)	5,00	-
109	326957,67	4316566,84	Метод спутниковых геодезических измерений (определений)	5,00	-
110	326977,7	4316567,61	Метод спутниковых геодезических измерений (определений)	5,00	-
111	326997,11	4316572,88	Метод спутниковых геодезических измерений (определений)	5,00	-
112	327001,1	4316577,5	Метод спутниковых	5,00	-

			геодезических измерений (определений)		
113	326969,66	4316591,5	Метод спутниковых геодезических измерений (определений)	5,00	-
114	326956,6	4316613,5	Метод спутниковых геодезических измерений (определений)	5,00	-
115	326982,25	4316638,5	Метод спутниковых геодезических измерений (определений)	5,00	-
116	326989,5	4316667,5	Метод спутниковых геодезических измерений (определений)	5,00	-
117	327002,66	4316689	Метод спутниковых геодезических измерений (определений)	5,00	-
118	327027,78	4316717	Метод спутниковых геодезических измерений (определений)	5,00	-
119	327043,47	4316755	Метод спутниковых геодезических измерений (определений)	5,00	-
120	327032,5	4316788	Метод спутниковых геодезических измерений (определений)	5,00	-
121	326996,38	4316788	Метод спутниковых геодезических измерений (определений)	5,00	-
122	326933,56	4316786,5	Метод спутниковых геодезических измерений (определений)	5,00	-
123	326889,4	4316789,13	Метод спутниковых	5,00	-

			геодезических измерений (определений)		
124	326914,99	4316851,1	Метод спутниковых геодезических измерений (определений)	5,00	-
125	326940,57	4316913,07	Метод спутниковых геодезических измерений (определений)	5,00	-
126	326972,91	4316898	Метод спутниковых геодезических измерений (определений)	5,00	-
127	327012,25	4316897,5	Метод спутниковых геодезических измерений (определений)	5,00	-
128	327170,22	4316846	Метод спутниковых геодезических измерений (определений)	5,00	-
129	327237,35	4316837,87	Метод спутниковых геодезических измерений (определений)	5,00	-
130	327297,44	4316833	Метод спутниковых геодезических измерений (определений)	5,00	-
131	327930,32	4317283	Метод спутниковых геодезических измерений (определений)	5,00	-
132	327693,46	4317703,5	Метод спутниковых геодезических измерений (определений)	5,00	-
133	327583,59	4317880	Метод спутниковых геодезических измерений (определений)	5,00	-
134	327507,15	4317918	Метод спутниковых	5,00	-

			геодезических измерений (определений)		
135	327590,75	4317906,5	Метод спутниковых геодезических измерений (определений)	5,00	-
136	327617,03	4317894,5	Метод спутниковых геодезических измерений (определений)	5,00	-
137	327692,33	4317902,98	Метод спутниковых геодезических измерений (определений)	5,00	-
138	327758,32	4317967,59	Метод спутниковых геодезических измерений (определений)	5,00	-
139	327737,85	4318064,53	Метод спутниковых геодезических измерений (определений)	5,00	-
140	327830,93	4318231,81	Метод спутниковых геодезических измерений (определений)	5,00	-
141	327862,51	4318265,98	Метод спутниковых геодезических измерений (определений)	5,00	-
142	327877	4318267	Метод спутниковых геодезических измерений (определений)	5,00	-
143	327915,59	4318245,5	Метод спутниковых геодезических измерений (определений)	5,00	-
144	327958,59	4318200	Метод спутниковых геодезических измерений (определений)	5,00	-
145	327999,19	4318162	Метод спутниковых	5,00	-

			геодезических измерений (определений)		
146	328023,09	4318157	Метод спутниковых геодезических измерений (определений)	5,00	-
147	328048,38	4318162,25	Метод спутниковых геодезических измерений (определений)	5,00	-
148	328074,44	4318188,33	Метод спутниковых геодезических измерений (определений)	5,00	-
149	328056,05	4318214,46	Метод спутниковых геодезических измерений (определений)	5,00	-
150	328088,25	4318269,47	Метод спутниковых геодезических измерений (определений)	5,00	-
151	328015,55	4318330,9	Метод спутниковых геодезических измерений (определений)	5,00	-
152	328064,87	4318359,05	Метод спутниковых геодезических измерений (определений)	5,00	-
153	328117,49	4318321,55	Метод спутниковых геодезических измерений (определений)	5,00	-
154	328145,05	4318278,67	Метод спутниковых геодезических измерений (определений)	5,00	-
155	328153,17	4318235,14	Метод спутниковых геодезических измерений (определений)	5,00	-
156	328148,24	4318177,32	Метод спутниковых	5,00	-

			геодезических измерений (определений)		
157	328206,54	4318118,53	Метод спутниковых геодезических измерений (определений)	5,00	-
158	328252,32	4318105,48	Метод спутниковых геодезических измерений (определений)	5,00	-
159	328280,34	4318120,05	Метод спутниковых геодезических измерений (определений)	5,00	-
160	328318,36	4318225,68	Метод спутниковых геодезических измерений (определений)	5,00	-
161	328352,5	4318205,5	Метод спутниковых геодезических измерений (определений)	5,00	-
162	328394,31	4318186	Метод спутниковых геодезических измерений (определений)	5,00	-
163	328405,44	4318175	Метод спутниковых геодезических измерений (определений)	5,00	-
164	328430,53	4318175	Метод спутниковых геодезических измерений (определений)	5,00	-
165	328472,31	4318183,5	Метод спутниковых геодезических измерений (определений)	5,00	-
166	328494,63	4318225	Метод спутниковых геодезических измерений (определений)	5,00	-
167	328477,9	4318258,5	Метод спутниковых	5,00	-

			геодезических измерений (определений)		
168	328452,82	4318278	Метод спутниковых геодезических измерений (определений)	5,00	-
169	328408,22	4318297,5	Метод спутниковых геодезических измерений (определений)	5,00	-
170	328383,15	4318334	Метод спутниковых геодезических измерений (определений)	5,00	-
171	328348,28	4318402,5	Метод спутниковых геодезических измерений (определений)	5,00	-
172	328330,22	4318523,5	Метод спутниковых геодезических измерений (определений)	5,00	-
173	328307,91	4318607	Метод спутниковых геодезических измерений (определений)	5,00	-
174	328282,84	4318662,5	Метод спутниковых геодезических измерений (определений)	5,00	-
175	328243,81	4318710	Метод спутниковых геодезических измерений (определений)	5,00	-
176	328196,44	4318732,5	Метод спутниковых геодезических измерений (определений)	5,00	-
177	328193,62	4318744,22	Метод спутниковых геодезических измерений (определений)	5,00	-
178	328192,43	4318900,68	Метод спутниковых	5,00	-

			геодезических измерений (определений)		
179	328148,54	4318973,88	Метод спутниковых геодезических измерений (определений)	5,00	-
180	328137	4319135,98	Метод спутниковых геодезических измерений (определений)	5,00	-
181	328143,59	4319305,85	Метод спутниковых геодезических измерений (определений)	5,00	-
182	328160,21	4319392,5	Метод спутниковых геодезических измерений (определений)	5,00	-
183	328176,94	4319459,5	Метод спутниковых геодезических измерений (определений)	5,00	-
184	328154,65	4319535	Метод спутниковых геодезических измерений (определений)	5,00	-
185	328121,22	4319515,5	Метод спутниковых геодезических измерений (определений)	5,00	-
186	328110,62	4319506,26	Метод спутниковых геодезических измерений (определений)	5,00	-
187	328018,05	4319500,77	Метод спутниковых геодезических измерений (определений)	5,00	-
188	327884,28	4319535,13	Метод спутниковых геодезических измерений (определений)	5,00	-
189	327846,39	4319593,64	Метод спутниковых	5,00	-

			геодезических измерений (определений)		
190	327803,11	4319620,37	Метод спутниковых геодезических измерений (определений)	5,00	-
191	327794,72	4319689,58	Метод спутниковых геодезических измерений (определений)	5,00	-
192	327530,47	4319777,5	Метод спутниковых геодезических измерений (определений)	5,00	-
193	326995,44	4319955,5	Метод спутниковых геодезических измерений (определений)	5,00	-
194	326836,59	4319557	Метод спутниковых геодезических измерений (определений)	5,00	-
195	325844,56	4319858	Метод спутниковых геодезических измерений (определений)	5,00	-
196	325865,71	4319897	Метод спутниковых геодезических измерений (определений)	5,00	-
197	325887	4319926	Метод спутниковых геодезических измерений (определений)	5,00	-
198	325908,28	4319936,5	Метод спутниковых геодезических измерений (определений)	5,00	-
199	325901,44	4319961,5	Метод спутниковых геодезических измерений (определений)	5,00	-
200	325909,78	4319978,5	Метод спутниковых	5,00	-

			геодезических измерений (определений)		
201	325928,03	4319992	Метод спутниковых геодезических измерений (определений)	5,00	-
202	325934,88	4320009	Метод спутниковых геодезических измерений (определений)	5,00	-
203	325935,94	4320031	Метод спутниковых геодезических измерений (определений)	5,00	-
204	325931,85	4320060,5	Метод спутниковых геодезических измерений (определений)	5,00	-
205	325932,91	4320075	Метод спутниковых геодезических измерений (определений)	5,00	-
206	325912,84	4320106	Метод спутниковых геодезических измерений (определений)	5,00	-
207	325916,62	4320141	Метод спутниковых геодезических измерений (определений)	5,00	-
208	325937,16	4320171,5	Метод спутниковых геодезических измерений (определений)	5,00	-
209	325987,25	4320208,5	Метод спутниковых геодезических измерений (определений)	5,00	-
210	325959,15	4320206,5	Метод спутниковых геодезических измерений (определений)	5,00	-
211	325795,97	4320186,5	Метод спутниковых	5,00	-

			геодезических измерений (определений)		
212	325746	4320175,5	Метод спутниковых геодезических измерений (определений)	5,00	-
213	325686,13	4320157	Метод спутниковых геодезических измерений (определений)	5,00	-
214	325590,69	4320138,5	Метод спутниковых геодезических измерений (определений)	5,00	-
215	325567,31	4320118	Метод спутниковых геодезических измерений (определений)	5,00	-
216	325453,69	4320070,5	Метод спутниковых геодезических измерений (определений)	5,00	-
217	325403,97	4320064,5	Метод спутниковых геодезических измерений (определений)	5,00	-
218	325354	4320035	Метод спутниковых геодезических измерений (определений)	5,00	-
219	325234,06	4319965,5	Метод спутниковых геодезических измерений (определений)	5,00	-
220	325140,63	4319908	Метод спутниковых геодезических измерений (определений)	5,00	-
221	324953,31	4319792,5	Метод спутниковых геодезических измерений (определений)	5,00	-
222	324796,85	4319701,5	Метод спутниковых	5,00	-

			геодезических измерений (определений)		
223	324755,03	4319674	Метод спутниковых геодезических измерений (определений)	5,00	-
224	324408,12	4319458,5	Метод спутниковых геодезических измерений (определений)	5,00	-
225	324365,06	4319437	Метод спутниковых геодезических измерений (определений)	5,00	-
226	324318,87	4319404,5	Метод спутниковых геодезических измерений (определений)	5,00	-
227	324150,57	4319318,5	Метод спутниковых геодезических измерений (определений)	5,00	-
228	323985,65	4319248,5	Метод спутниковых геодезических измерений (определений)	5,00	-
229	323952,28	4319243,5	Метод спутниковых геодезических измерений (определений)	5,00	-
230	323762,46	4319175,5	Метод спутниковых геодезических измерений (определений)	5,00	-
231	323689,69	4319153,5	Метод спутниковых геодезических измерений (определений)	5,00	-
232	323487,94	4319089	Метод спутниковых геодезических измерений (определений)	5,00	-
233	323358,41	4319047,5	Метод спутниковых	5,00	-

			геодезических измерений (определений)		
234	323280,72	4319021,5	Метод спутниковых геодезических измерений (определений)	5,00	-
235	322692,5	4318434	Метод спутниковых геодезических измерений (определений)	5,00	-
236	322895,88	4317996	Метод спутниковых геодезических измерений (определений)	5,00	-
237	323746,66	4317759,5	Метод спутниковых геодезических измерений (определений)	5,00	-
238	323764,18	4317347	Метод спутниковых геодезических измерений (определений)	5,00	-
239	323553,69	4317128	Метод спутниковых геодезических измерений (определений)	5,00	-
240	324500,94	4316461,5	Метод спутниковых геодезических измерений (определений)	5,00	-
241	324211,5	4315689,5	Метод спутниковых геодезических измерений (определений)	5,00	-
242	323588,78	4314970,5	Метод спутниковых геодезических измерений (определений)	5,00	-
243	323109,18	4313998	Метод спутниковых геодезических измерений (определений)	5,00	-
244	322953,62	4312280	Метод спутниковых	5,00	-

			геодезических измерений (определений)		
245	321931,09	4310883	Метод спутниковых геодезических измерений (определений)	5,00	-
246	320317,28	4308848,5	Метод спутниковых геодезических измерений (определений)	5,00	-
247	319782,28	4307901	Метод спутниковых геодезических измерений (определений)	5,00	-
248	319997,56	4307624	Метод спутниковых геодезических измерений (определений)	5,00	-
249	320002,75	4307617,5	Метод спутниковых геодезических измерений (определений)	5,00	-
250	320326,84	4307072,5	Метод спутниковых геодезических измерений (определений)	5,00	-
251	320280,75	4307007,5	Метод спутниковых геодезических измерений (определений)	5,00	-
252	320305,13	4307021,5	Метод спутниковых геодезических измерений (определений)	5,00	-
253	320385,43	4306983	Метод спутниковых геодезических измерений (определений)	5,00	-
254	320430,87	4306945	Метод спутниковых геодезических измерений (определений)	5,00	-
255	320482,56	4307031	Метод спутниковых	5,00	-

			геодезических измерений (определений)		
256	320498,82	4307062	Метод спутниковых геодезических измерений (определений)	5,00	-
257	320534,65	4307094,5	Метод спутниковых геодезических измерений (определений)	5,00	-
258	320587,69	4307038,5	Метод спутниковых геодезических измерений (определений)	5,00	-
259	320628,4	4306991	Метод спутниковых геодезических измерений (определений)	5,00	-
260	320687,44	4306931	Метод спутниковых геодезических измерений (определений)	5,00	-
261	320748,22	4306869,5	Метод спутниковых геодезических измерений (определений)	5,00	-
262	320717,34	4306843	Метод спутниковых геодезических измерений (определений)	5,00	-
263	320683,1	4306806	Метод спутниковых геодезических измерений (определений)	5,00	-
264	320540,54	4306688	Метод спутниковых геодезических измерений (определений)	5,00	-
265	320511,5	4306712,5	Метод спутниковых геодезических измерений (определений)	5,00	-
266	320484	4306735	Метод спутниковых	5,00	-

			геодезических измерений (определений)		
267	320482,47	4306688	Метод спутниковых геодезических измерений (определений)	5,00	-
268	320447,5	4306641	Метод спутниковых геодезических измерений (определений)	5,00	-
269	320397,19	4306612	Метод спутниковых геодезических измерений (определений)	5,00	-
270	320379,59	4306641	Метод спутниковых геодезических измерений (определений)	5,00	-
271	320327,87	4306617,5	Метод спутниковых геодезических измерений (определений)	5,00	-
272	320328,69	4306577	Метод спутниковых геодезических измерений (определений)	5,00	-
273	320261,5	4306531,5	Метод спутниковых геодезических измерений (определений)	5,00	-
274	320228,56	4306547	Метод спутниковых геодезических измерений (определений)	5,00	-
275	320194,75	4306511,5	Метод спутниковых геодезических измерений (определений)	5,00	-
276	320142,47	4306542,5	Метод спутниковых геодезических измерений (определений)	5,00	-
277	320161,12	4306574	Метод спутниковых	5,00	-

			геодезических измерений (определений)		
278	320133	4306604,5	Метод спутниковых геодезических измерений (определений)	5,00	-
279	320159,31	4306643	Метод спутниковых геодезических измерений (определений)	5,00	-
280	320129,31	4306653	Метод спутниковых геодезических измерений (определений)	5,00	-
281	320110,12	4306677,5	Метод спутниковых геодезических измерений (определений)	5,00	-
282	320124,28	4306710	Метод спутниковых геодезических измерений (определений)	5,00	-
283	320149,03	4306746	Метод спутниковых геодезических измерений (определений)	5,00	-
284	320143,62	4306782,5	Метод спутниковых геодезических измерений (определений)	5,00	-
285	320186,53	4306819,5	Метод спутниковых геодезических измерений (определений)	5,00	-
286	320234,16	4306867	Метод спутниковых геодезических измерений (определений)	5,00	-
287	320278,72	4306913	Метод спутниковых геодезических измерений (определений)	5,00	-
288	320301,68	4306932	Метод спутниковых	5,00	-

			геодезических измерений (определений)		
289	320308,16	4306957,5	Метод спутниковых геодезических измерений (определений)	5,00	-
290	320277,97	4307004	Метод спутниковых геодезических измерений (определений)	5,00	-
291	320258,6	4306984	Метод спутниковых геодезических измерений (определений)	5,00	-
292	320226,5	4306996	Метод спутниковых геодезических измерений (определений)	5,00	-
293	320198,37	4306996	Метод спутниковых геодезических измерений (определений)	5,00	-
294	320126,13	4306984	Метод спутниковых геодезических измерений (определений)	5,00	-
295	320057,87	4306984	Метод спутниковых геодезических измерений (определений)	5,00	-
296	319925,4	4306964	Метод спутниковых геодезических измерений (определений)	5,00	-
297	319780,9	4306964	Метод спутниковых геодезических измерений (определений)	5,00	-
298	319684,56	4306948	Метод спутниковых геодезических измерений (определений)	5,00	-
299	319596,25	4306851,5	Метод спутниковых	5,00	-

			геодезических измерений (определений)		
300	319532,03	4306811,5	Метод спутниковых геодезических измерений (определений)	5,00	-
301	319640,4	4306578,5	Метод спутниковых геодезических измерений (определений)	5,00	-
302	319728,72	4306317,5	Метод спутниковых геодезических измерений (определений)	5,00	-
303	319708,66	4306189,5	Метод спутниковых геодезических измерений (определений)	5,00	-
304	319652,44	4306105	Метод спутниковых геодезических измерений (определений)	5,00	-
305	319636,4	4305952,5	Метод спутниковых геодезических измерений (определений)	5,00	-
306	319648,44	4305884	Метод спутниковых геодезических измерений (определений)	5,00	-
307	319652,44	4305828	Метод спутниковых геодезических измерений (определений)	5,00	-
308	319636,4	4305751,5	Метод спутниковых геодезических измерений (определений)	5,00	-
309	319584,22	4305735,5	Метод спутниковых геодезических измерений (определений)	5,00	-
310	319588,22	4305675,5	Метод спутниковых	5,00	-

			геодезических измерений (определений)		
311	319588,22	4305643,5	Метод спутниковых геодезических измерений (определений)	5,00	-
312	319564,13	4305611	Метод спутниковых геодезических измерений (определений)	5,00	-
313	319580,19	4305519	Метод спутниковых геодезических измерений (определений)	5,00	-
314	319564,13	4305450,5	Метод спутниковых геодезических измерений (определений)	5,00	-
315	319532,03	4305394,5	Метод спутниковых геодезических измерений (определений)	5,00	-
316	319540,06	4305322	Метод спутниковых геодезических измерений (определений)	5,00	-
317	319507,94	4305149,5	Метод спутниковых геодезических измерений (определений)	5,00	-
318	319447,72	4305049	Метод спутниковых геодезических измерений (определений)	5,00	-
319	319451,75	4304961	Метод спутниковых геодезических измерений (определений)	5,00	-
320	319443,72	4304900,5	Метод спутниковых геодезических измерений (определений)	5,00	-
321	319399,56	4304732	Метод спутниковых	5,00	-

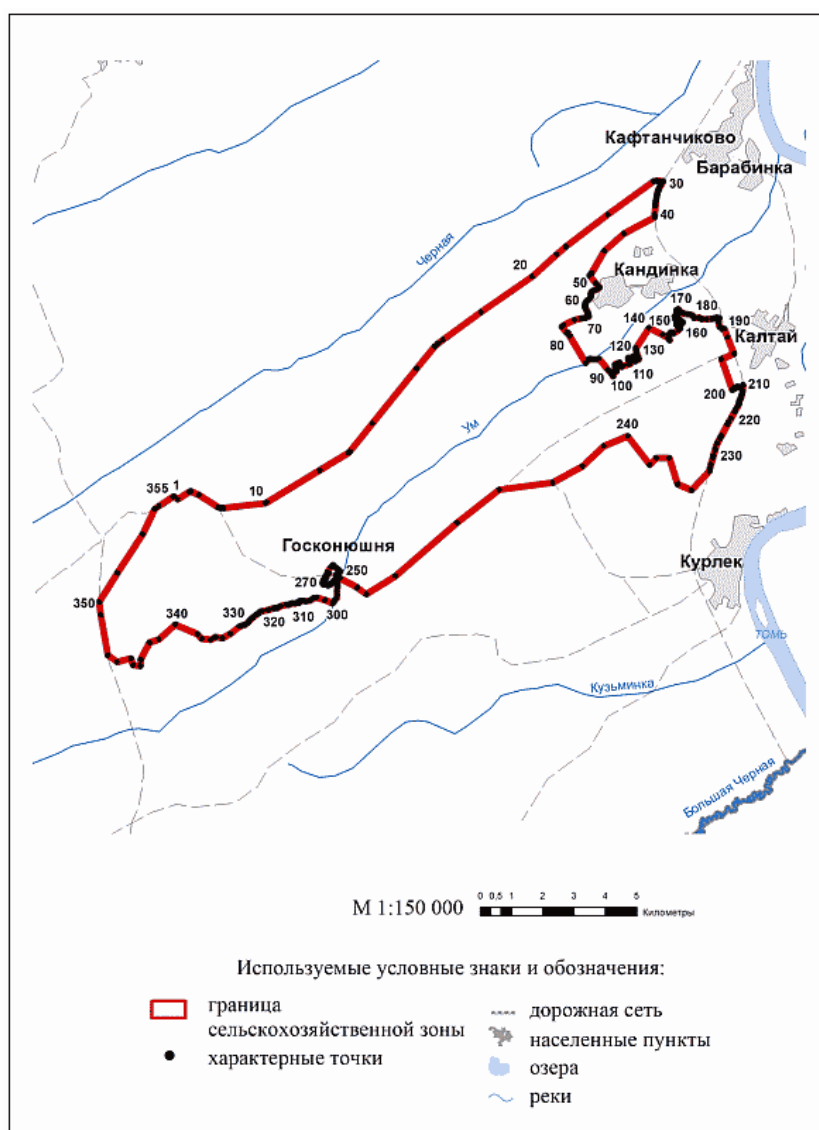
			геодезических измерений (определений)		
322	319367,44	4304539,5	Метод спутниковых геодезических измерений (определений)	5,00	-
323	319359,4	4304495,5	Метод спутниковых геодезических измерений (определений)	5,00	-
324	319315,25	4304423	Метод спутниковых геодезических измерений (определений)	5,00	-
325	319267,09	4304367	Метод спутниковых геодезических измерений (определений)	5,00	-
326	319194,81	4304254,5	Метод спутниковых геодезических измерений (определений)	5,00	-
327	319146,66	4304198	Метод спутниковых геодезических измерений (определений)	5,00	-
328	319106,5	4304162	Метод спутниковых геодезических измерений (определений)	5,00	-
329	319078,4	4304126	Метод спутниковых геодезических измерений (определений)	5,00	-
330	319006,16	4304065,5	Метод спутниковых геодезических измерений (определений)	5,00	-
331	318958	4303977,5	Метод спутниковых геодезических измерений (определений)	5,00	-
332	318941,93	4303901	Метод спутниковых	5,00	-

			геодезических измерений (определений)		
333	318903,35	4303802	Метод спутниковых геодезических измерений (определений)	5,00	-
334	318685,34	4303505	Метод спутниковых геодезических измерений (определений)	5,00	-
335	318554,65	4303236,5	Метод спутниковых геодезических измерений (определений)	5,00	-
336	318605,47	4303026	Метод спутниковых геодезических измерений (определений)	5,00	-
337	318518,37	4302873,5	Метод спутниковых геодезических измерений (определений)	5,00	-
338	318561,93	4302583	Метод спутниковых геодезических измерений (определений)	5,00	-
339	318714,38	4302445	Метод спутниковых геодезических измерений (определений)	5,00	-
340	319048,32	4301755,5	Метод спутниковых геодезических измерений (определений)	5,00	-
341	318598,22	4301218	Метод спутниковых геодезических измерений (определений)	5,00	-
342	318503,84	4300906	Метод спутниковых геодезических измерений (определений)	5,00	-
343	317973,91	4300601	Метод спутниковых	5,00	-

			геодезических измерений (определений)		
344	317777,88	4300586,5	Метод спутниковых геодезических измерений (определений)	5,00	-
345	317806,94	4300354,5	Метод спутниковых геодезических измерений (определений)	5,00	-
346	318024,72	4300289	Метод спутниковых геодезических измерений (определений)	5,00	-
347	317930,35	4299846	Метод спутниковых геодезических измерений (определений)	5,00	-
348	318162,66	4299555,5	Метод спутниковых геодезических измерений (определений)	5,00	-
349	319462,13	4299374	Метод спутниковых геодезических измерений (определений)	5,00	-
350	319864,31	4299342,5	Метод спутниковых геодезических измерений (определений)	5,00	-
351	320767,84	4299960	Метод спутниковых геодезических измерений (определений)	5,00	-
352	321975,62	4300827	Метод спутниковых геодезических измерений (определений)	5,00	-
353	322765,84	4301236,5	Метод спутниковых геодезических измерений (определений)	5,00	-
354	322864,03	4301387	Метод спутниковых	5,00	-

			геодезических измерений (определений)		
355	323129,31	4301835	Метод спутниковых геодезических измерений (определений)	5,00	-
1	323139,9	4301875	Метод спутниковых геодезических измерений (определений)	5,00	-

План границ сельскохозяйственной зоны



**ОПИСАНИЕ
МЕСТОПОЛОЖЕНИЯ ГРАНИЦ ГОСУДАРСТВЕННОГО ПРИРОДНОГО
ЗАКАЗНИКА ЗООЛОГИЧЕСКОГО ПРОФИЛЯ "КАЛТАЙСКИЙ"
(ДАЛЕЕ - ОБЪЕКТ)**

Список изменяющих документов
(в ред. постановления Администрации Томской области
от 14.01.2022 N 10а)

Раздел 1

Сведения об объекте		
N п/п	Характеристики объекта	Описание характеристик
1	2	3
1.	Местоположение объекта	Томская область, Томский район
2.	Площадь объекта +/- величина погрешности определения площади (P +/- Дельта P)	523220000 м ² +/- 400000 м ²
3.	Иные характеристики объекта	Участок, обозначенный характерными точками границ с 2074 по 2114, не входит в территорию объекта

Раздел 2

Сведения о местоположении границ объекта					
1. Система координат МСК 70, зона 4					
2. Сведения о характерных точках границ объекта					
Обозначение характерных точек границ	Координаты, м		Метод определения координат характерной точки	Средняя квадратическая погрешность положения характерной точки (Mt), м	Описание обозначения точки на местности (при наличии)
	X	Y			
1	2	3	4	5	6
1	319603,79	4296061	Картометрический метод	5	-

2	319709,13	4296270	Картометрический метод	5	-
3	319662,3	4296456,5	Картометрический метод	5	-
4	319811,31	4296687	Картометрический метод	5	-
5	319865,59	4296909	Картометрический метод	5	-
6	320228,1	4297326,5	Картометрический метод	5	-
7	320319,66	4297374	Картометрический метод	5	-
8	320420,3	4297542,5	Картометрический метод	5	-
9	320586,97	4297740	Картометрический метод	5	-
10	320954,9	4298269,5	Картометрический метод	5	-
11	321037,3	4298448,5	Картометрический метод	5	-
12	321343,13	4298855	Картометрический метод	5	-
13	321430,4	4298940,5	Картометрический метод	5	-
14	321544,91	4299095	Картометрический метод	5	-
15	321574,88	4299140	Картометрический метод	5	-
16	321630,5	4299190,5	Картометрический метод	5	-
17	321649,1	4299219,5	Картометрический метод	5	-
18	321718,1	4299323	Картометрический метод	5	-
19	321781,7	4299466,5	Картометрический метод	5	-
20	321824,22	4299501	Картометрический метод	5	-

21	321869,31	4299506	Картометрический метод	5	-
22	321906,44	4299546	Картометрический метод	5	-
23	321946,2	4299593,5	Картометрический метод	5	-
24	321999,28	4299607	Картометрический метод	5	-
25	322039,07	4299628	Картометрический метод	5	-
26	322062,9	4299654,5	Картометрический метод	5	-
27	322123,96	4299742	Картометрический метод	5	-
28	322200,87	4299827	Картометрический метод	5	-
29	322285,78	4299904	Картометрический метод	5	-
30	322413,1	4300039,5	Картометрический метод	5	-
31	322511,25	4300132	Картометрический метод	5	-
32	322545,7	4300190,5	Картометрический метод	5	-
33	322614,6	4300288,5	Картометрический метод	5	-
34	322659,7	4300333,5	Картометрический метод	5	-
35	322691,63	4300371	Картометрический метод	5	-
36	322704,8	4300405,5	Картометрический метод	5	-
37	322696,9	4300466,5	Картометрический метод	5	-
38	322659,7	4300654,5	Картометрический метод	5	-
39	322654,5	4300779,5	Картометрический метод	5	-

40	322643,8	4300909,5	Картометрический метод	5	-
41	322651,8	4300983,5	Картометрический метод	5	-
42	322667,7	4301044,5	Картометрический метод	5	-
43	322696,9	4301121,5	Картометрический метод	5	-
44	322739,38	4301196	Картометрический метод	5	-
45	322765,8	4301236,5	Картометрический метод	5	-
46	323129,31	4301835	Картометрический метод	5	-
47	323139,9	4301875	Картометрический метод	5	-
48	323055	4301991,5	Картометрический метод	5	-
49	323283,15	4302376	Картометрический метод	5	-
50	323291,12	4302408	Картометрический метод	5	-
51	323145,2	4302686,5	Картометрический метод	5	-
52	322747,32	4303273	Картометрический метод	5	-
53	322717,1	4303352,5	Картометрический метод	5	-
54	322710,19	4303445	Картометрический метод	5	-
55	322819,62	4304777	Картометрический метод	5	-
56	322834,88	4304835	Картометрический метод	5	-
57	323796,9	4306566,5	Картометрический метод	5	-
58	324318,28	4307514	Картометрический метод	5	-

69	324354,8	4307551,5	Картометрический метод	5	-
60	325225,2	4308309,5	Картометрический метод	5	-
61	326937,8	4309793,5	Картометрический метод	5	-
62	327609,6	4310400,5	Картометрический метод	5	-
63	327710,41	4310517	Картометрический метод	5	-
64	327811,1	4310668,5	Картометрический метод	5	-
65	328651	4311925,5	Картометрический метод	5	-
66	329719,6	4313599,5	Картометрический метод	5	-
67	330394,7	4314422,5	Картометрический метод	5	-
68	330633,59	4314719	Картометрический метод	5	-
69	331610	4316109,5	Картометрический метод	5	-
70	332620,4	4317614,5	Картометрический метод	5	-
71	332623	4317724,5	Картометрический метод	5	-
72	332601,28	4317915	Картометрический метод	5	-
73	332584,81	4317905	Картометрический метод	5	-
74	332586,3	4317873,5	Картометрический метод	5	-
75	332574,06	4317869	Картометрический метод	5	-
76	332555,1	4317886,5	Картометрический метод	5	-
77	332482,31	4317838	Картометрический метод	5	-

78	332402,4	4317792,5	Картометрический метод	5	-
79	332316,25	4317752	Картометрический метод	5	-
80	332240,4	4317723,5	Картометрический метод	5	-
81	332182,81	4317705	Картометрический метод	5	-
82	332109,8	4317684,5	Картометрический метод	5	-
83	331973,9	4317654,5	Картометрический метод	5	-
84	331876,3	4317640,5	Картометрический метод	5	-
85	331838,7	4317633,5	Картометрический метод	5	-
86	331798,72	4317631	Картометрический метод	5	-
87	331549,44	4317602	Картометрический метод	5	-
88	331463,8	4317592,5	Картометрический метод	5	-
89	330985	4316601,01	Картометрический метод	5	-
90	330444,78	4315941	Картометрический метод	5	-
91	329756,69	4315508	Картометрический метод	5	-
92	329680,1	4315448,5	Картометрический метод	5	-
93	329437,78	4315622	Картометрический метод	5	-
94	329339,1	4315707	Картометрический метод	5	-
95	329292,04	4315746	Картометрический метод	5	-
96	329268,9	4315738,5	Картометрический метод	5	-

97	329244,4	4315682,5	Картометрический метод	5	-
98	329202,5	4315572,5	Картометрический метод	5	-
99	329172,2	4315516,5	Картометрический метод	5	-
100	329147,7	4315480,5	Картометрический метод	5	-
101	329130,4	4315473	Картометрический метод	5	-
102	329081,3	4315461,5	Картометрический метод	5	-
103	329022,1	4315451,5	Картометрический метод	5	-
104	328983,2	4315441,5	Картометрический метод	5	-
105	328942,84	4315417	Картометрический метод	5	-
106	328903,8	4315376,5	Картометрический метод	5	-
107	328882,2	4315334,5	Картометрический метод	5	-
108	328857,6	4315304,5	Картометрический метод	5	-
109	328825,9	4315282,5	Картометрический метод	5	-
110	328778,35	4315264	Картометрический метод	5	-
111	328730,7	4315252,5	Картометрический метод	5	-
112	328684,5	4315252,5	Картометрический метод	5	-
113	328609,5	4315287	Картометрический метод	5	-
114	328507	4315334,5	Картометрический метод	5	-
115	328442,12	4315355	Картометрический метод	5	-

116	328372,84	4315369	Картометрический метод	5	-
117	328363,53	4315328	Картометрический метод	5	-
118	328343,1	4315252,5	Картометрический метод	5	-
119	328324,03	4315126	Картометрический метод	5	-
120	328273,8	4314908,5	Картометрический метод	5	-
121	328125,7	4314562,5	Картометрический метод	5	-
122	328085,19	4314493	Картометрический метод	5	-
123	327882,1	4314636,5	Картометрический метод	5	-
124	327879,7	4314662,5	Картометрический метод	5	-
125	327884,57	4314677	Картометрический метод	5	-
126	327769,91	4314732	Картометрический метод	5	-
127	326898,12	4315203	Картометрический метод	5	-
128	327001,1	4315310	Картометрический метод	5	-
129	327021,5	4315360,5	Картометрический метод	5	-
130	327004,22	4315409	Картометрический метод	5	-
131	326993,21	4315475	Картометрический метод	5	-
132	326989,31	4315576	Картометрический метод	5	-
133	327008,1	4315644,5	Картометрический метод	5	-
134	326647,72	4315913	Картометрический метод	5	-

135	326576,6	4315975,5	Картометрический метод	5	-
136	326505	4316029,5	Картометрический метод	5	-
137	326432,12	4316067	Картометрический метод	5	-
138	326438,8	4316081,5	Картометрический метод	5	-
139	326529,6	4316078	Картометрический метод	5	-
140	326562,34	4316115	Картометрический метод	5	-
141	326572,9	4316161,5	Картометрический метод	5	-
142	326586,47	4316188	Картометрический метод	5	-
143	326628,72	4316179	Картометрический метод	5	-
144	326666,85	4316146	Картометрический метод	5	-
145	326706,84	4316140	Картометрический метод	5	-
146	326737,06	4316162	Картометрический метод	5	-
147	326806,3	4316145,5	Картометрический метод	5	-
148	326855	4316269,5	Картометрический метод	5	-
149	326860,51	4316284,17	Картометрический метод	5	-
150	326724,02	4316339,16	Картометрический метод	5	-
151	326758,8	4316454,11	Картометрический метод	5	-
152	326793,58	4316569,05	Картометрический метод	5	-
153	326798,96	4316584,07	Картометрический метод	5	-

154	326815,86	4316632,59	Картометрический метод	5	-
155	326947,23	4316569,18	Картометрический метод	5	-
156	326957,67	4316566,84	Картометрический метод	5	-
157	326977,7	4316567,61	Картометрический метод	5	-
158	326991,92	4316571,47	Картометрический метод	5	-
159	326997,11	4316572,88	Картометрический метод	5	-
160	327001,1	4316577,5	Картометрический метод	5	-
161	326969,6	4316591,5	Картометрический метод	5	-
162	326956,6	4316613,5	Картометрический метод	5	-
163	326982,2	4316638,5	Картометрический метод	5	-
164	326989,5	4316667,5	Картометрический метод	5	-
165	327002,66	4316689	Картометрический метод	5	-
166	327027,78	4316717	Картометрический метод	5	-
167	327043,47	4316755	Картометрический метод	5	-
168	327032,5	4316788	Картометрический метод	5	-
169	326996,38	4316788	Картометрический метод	5	-
170	326933,5	4316786,5	Картометрический метод	5	-
171	326889,4	4316789,13	Картометрический метод	5	-
172	326940,57	4316913,07	Картометрический метод	5	-

173	326972,89	4316898,01	Картометрический метод	5	-
174	327012,2	4316897,5	Картометрический метод	5	-
175	327170,87	4316847,44	Картометрический метод	5	-
176	327237,35	4316837,87	Картометрический метод	5	-
177	327297,44	4316833	Картометрический метод	5	-
178	327930,32	4317283	Картометрический метод	5	-
179	327693,4	4317703,5	Картометрический метод	5	-
180	327583,59	4317880	Картометрический метод	5	-
181	327507,15	4317918	Картометрический метод	5	-
182	327590,7	4317906,5	Картометрический метод	5	-
183	327617	4317894,5	Картометрический метод	5	-
184	327692,33	4317902,98	Картометрический метод	5	-
185	327758,32	4317967,59	Картометрический метод	5	-
186	327737,85	4318064,53	Картометрический метод	5	-
187	327830,93	4318231,81	Картометрический метод	5	-
188	327862,51	4318265,98	Картометрический метод	5	-
189	327877	4318267	Картометрический метод	5	-
190	327915,5	4318245,5	Картометрический метод	5	-
191	327958,59	4318200	Картометрический метод	5	-

192	327999,19	4318162	Картометрический метод	5	-
193	328023,09	4318157	Картометрический метод	5	-
194	328048,38	4318162,25	Картометрический метод	5	-
195	328074,44	4318188,33	Картометрический метод	5	-
196	328056,05	4318214,46	Картометрический метод	5	-
197	328088,25	4318269,47	Картометрический метод	5	-
198	328015,55	4318330,9	Картометрический метод	5	-
199	328064,87	4318359,05	Картометрический метод	5	-
200	328117,49	4318321,55	Картометрический метод	5	-
201	328145,05	4318278,67	Картометрический метод	5	-
202	328153,17	4318235,14	Картометрический метод	5	-
203	328148,24	4318177,32	Картометрический метод	5	-
204	328206,54	4318118,53	Картометрический метод	5	-
205	328252,32	4318105,48	Картометрический метод	5	-
206	328280,34	4318120,05	Картометрический метод	5	-
207	328318,36	4318225,68	Картометрический метод	5	-
208	328352,5	4318205,5	Картометрический метод	5	-
209	328394,31	4318186	Картометрический метод	5	-
210	328405,44	4318175	Картометрический метод	5	-

211	328430,53	4318175	Картометрический метод	5	-
212	328472,3	4318183,5	Картометрический метод	5	-
213	328494,63	4318225	Картометрический метод	5	-
214	328477,9	4318258,5	Картометрический метод	5	-
215	328452,82	4318278	Картометрический метод	5	-
216	328408,2	4318297,5	Картометрический метод	5	-
217	328383,15	4318334	Картометрический метод	5	-
218	328348,2	4318402,5	Картометрический метод	5	-
219	328330,2	4318523,5	Картометрический метод	5	-
220	328307,91	4318607	Картометрический метод	5	-
221	328282,8	4318662,5	Картометрический метод	5	-
222	328243,81	4318710	Картометрический метод	5	-
223	328196,4	4318732,5	Картометрический метод	5	-
224	328193,62	4318744,22	Картометрический метод	5	-
225	328193,42	4318770,38	Картометрический метод	5	-
226	328192,69	4318867,02	Картометрический метод	5	-
227	328192,43	4318900,68	Картометрический метод	5	-
228	328148,54	4318973,88	Картометрический метод	5	-
229	328137	4319135,98	Картометрический метод	5	-

230	328143,59	4319305,85	Картометрический метод	5	-
231	328160,2	4319392,5	Картометрический метод	5	-
232	328176,9	4319459,5	Картометрический метод	5	-
233	328154,65	4319535	Картометрический метод	5	-
234	328121,2	4319515,5	Картометрический метод	5	-
235	328110,62	4319506,26	Картометрический метод	5	-
236	328018,05	4319500,77	Картометрический метод	5	-
237	327884,28	4319535,13	Картометрический метод	5	-
238	327846,39	4319593,64	Картометрический метод	5	-
239	327803,11	4319620,37	Картометрический метод	5	-
240	327794,72	4319689,58	Картометрический метод	5	-
241	327530,4	4319777,5	Картометрический метод	5	-
242	326995,4	4319955,5	Картометрический метод	5	-
243	326836,59	4319557	Картометрический метод	5	-
244	325844,56	4319858	Картометрический метод	5	-
245	325865,71	4319897	Картометрический метод	5	-
246	325887	4319926	Картометрический метод	5	-
247	325908,2	4319936,5	Картометрический метод	5	-
248	325901,4	4319961,5	Картометрический метод	5	-

249	325909,7	4319978,5	Картометрический метод	5	-
250	325928,03	4319992	Картометрический метод	5	-
251	325934,88	4320009	Картометрический метод	5	-
252	325935,94	4320031	Картометрический метод	5	-
253	325931,8	4320060,5	Картометрический метод	5	-
254	325932,91	4320075	Картометрический метод	5	-
255	325912,84	4320106	Картометрический метод	5	-
256	325916,62	4320141	Картометрический метод	5	-
257	325937,1	4320171,5	Картометрический метод	5	-
258	325987,2	4320208,5	Картометрический метод	5	-
259	325959,1	4320206,5	Картометрический метод	5	-
260	325795,9	4320186,5	Картометрический метод	5	-
261	325746	4320175,5	Картометрический метод	5	-
262	325686,13	4320157	Картометрический метод	5	-
263	325590,6	4320138,5	Картометрический метод	5	-
264	325567,31	4320118	Картометрический метод	5	-
265	325453,6	4320070,5	Картометрический метод	5	-
266	325403,9	4320064,5	Картометрический метод	5	-
267	325354	4320035	Картометрический метод	5	-

268	325234	4319965,5	Картометрический метод	5	-
269	324953,3	4319792,5	Картометрический метод	5	-
270	324938	4319805,25	Картометрический метод	5	-
271	324796,8	4319701,5	Картометрический метод	5	-
272	324755,03	4319674	Картометрический метод	5	-
273	324408,1	4319458,5	Картометрический метод	5	-
274	324365,06	4319437	Картометрический метод	5	-
275	324318,8	4319404,5	Картометрический метод	5	-
276	324150,5	4319318,5	Картометрический метод	5	-
277	323985,6	4319248,5	Картометрический метод	5	-
278	323952,2	4319243,5	Картометрический метод	5	-
279	323762,4	4319175,5	Картометрический метод	5	-
280	323689,6	4319153,5	Картометрический метод	5	-
281	323487,94	4319089	Картометрический метод	5	-
282	323488	4319088,95	Картометрический метод	5	-
283	323488,2	4319088,9	Картометрический метод	5	-
284	323488	4319088,83	Картометрический метод	5	-
285	323358,4	4319047,5	Картометрический метод	5	-
286	323280,7	4319021,5	Картометрический метод	5	-

287	323276	4319023,34	Картометрический метод	5	-
288	322640,34	4318808	Картометрический метод	5	-
289	322611,75	4318802	Картометрический метод	5	-
290	322572,25	4318775	Картометрический метод	5	-
291	322528,66	4318763	Картометрический метод	5	-
292	322213,3	4318656,5	Картометрический метод	5	-
293	322159,63	4318647	Картометрический метод	5	-
294	322098,5	4318631	Картометрический метод	5	-
295	321954,41	4318573	Картометрический метод	5	-
296	321823,8	4318531,5	Картометрический метод	5	-
297	321576,4	4318455,5	Картометрический метод	5	-
298	321492,5	4318432,5	Картометрический метод	5	-
299	321411,22	4318413	Картометрический метод	5	-
300	321409	4318398,49	Картометрический метод	5	-
301	321403,34	4318397	Картометрический метод	5	-
302	321394,41	4318410	Картометрический метод	5	-
303	321363,9	4318403,5	Картометрический метод	5	-
304	321283,84	4318389	Картометрический метод	5	-
305	321155,7	4318370,5	Картометрический метод	5	-

306	321051	4318358,5	Картометрический метод	5	-
307	320867,1	4318343,5	Картометрический метод	5	-
308	320796,6	4318341,5	Картометрический метод	5	-
309	320716,34	4318342	Картометрический метод	5	-
310	320600	4318346,5	Картометрический метод	5	-
311	320431	4318358,5	Картометрический метод	5	-
312	320293,4	4318375,5	Картометрический метод	5	-
313	320099,4	4318413,5	Картометрический метод	5	-
314	320019,1	4318432,5	Картометрический метод	5	-
315	319931,94	4318455	Картометрический метод	5	-
316	319778,2	4318496,5	Картометрический метод	5	-
317	319709,9	4318517,5	Картометрический метод	5	-
318	319561,9	4318572,5	Картометрический метод	5	-
319	319476	4318605,5	Картометрический метод	5	-
320	319460,2	4318599,5	Картометрический метод	5	-
321	319443,6	4318606,5	Картометрический метод	5	-
322	319430,3	4318623,5	Картометрический метод	5	-
323	319339,94	4318664	Картометрический метод	5	-
324	319326,1	4318677,5	Картометрический метод	5	-

325	319309,59	4318685	Картометрический метод	5	-
326	319285,09	4318681	Картометрический метод	5	-
327	319219,5	4318715,5	Картометрический метод	5	-
328	319153,2	4318746,5	Картометрический метод	5	-
329	319117,5	4318764,5	Картометрический метод	5	-
330	319059,06	4318788	Картометрический метод	5	-
331	318788	4318902	Картометрический метод	5	-
332	318275,1	4319116,5	Картометрический метод	5	-
333	318142,56	4319173	Картометрический метод	5	-
334	318091,72	4319194	Картометрический метод	5	-
335	318079	4319186,5	Картометрический метод	5	-
336	318072,6	4319189,5	Картометрический метод	5	-
337	318071,91	4319198	Картометрический метод	5	-
338	318060,9	4319205,5	Картометрический метод	5	-
339	317766,9	4319329,5	Картометрический метод	5	-
340	317721,25	4319342	Картометрический метод	5	-
341	317494,4	4319437,5	Картометрический метод	5	-
342	317386,1	4319484,5	Картометрический метод	5	-
343	317349,5	4319500,5	Картометрический метод	5	-

344	317178,53	4319576	Картометрический метод	5	-
345	317161,5	4319581,5	Картометрический метод	5	-
346	317121,7	4319595,5	Картометрический метод	5	-
347	317004,25	4319649	Картометрический метод	5	-
348	316763,16	4319755	Картометрический метод	5	-
349	316666,9	4319802,5	Картометрический метод	5	-
350	316587,4	4319829,5	Картометрический метод	5	-
351	316516,1	4319871,5	Картометрический метод	5	-
352	316407,2	4319922,5	Картометрический метод	5	-
353	316267,13	4319991	Картометрический метод	5	-
354	316218,91	4320015	Картометрический метод	5	-
355	315777	4320229,5	Картометрический метод	5	-
356	315590,4	4320323,5	Картометрический метод	5	-
357	315152,4	4320538,5	Картометрический метод	5	-
358	315113,44	4320552	Картометрический метод	5	-
359	315058,03	4320587	Картометрический метод	5	-
360	314963,09	4320634	Картометрический метод	5	-
361	314766,6	4320728,5	Картометрический метод	5	-
362	314751,53	4320718	Картометрический метод	5	-

363	314743,5	4320722	Картометрический метод	5	-
364	314744,1	4320739,5	Картометрический метод	5	-
365	314525,31	4320845	Картометрический метод	5	-
366	314500,5	4320855,5	Картометрический метод	5	-
367	314331,1	4320935,5	Картометрический метод	5	-
368	314284,3	4320964,5	Картометрический метод	5	-
369	314149,8	4321019,5	Картометрический метод	5	-
370	313970,03	4321114	Картометрический метод	5	-
371	313892,2	4321152,5	Картометрический метод	5	-
372	313894	4321136,5	Картометрический метод	5	-
373	313886,66	4321118	Картометрический метод	5	-
374	313867,88	4321102	Картометрический метод	5	-
375	313843	4321094,5	Картометрический метод	5	-
376	313805,5	4321090,5	Картометрический метод	5	-
377	313767,3	4321086,5	Картометрический метод	5	-
378	313743,91	4321089	Картометрический метод	5	-
379	313721,8	4321104,5	Картометрический метод	5	-
380	313676,25	4321142	Картометрический метод	5	-
381	313654,7	4321156,5	Картометрический метод	5	-

382	313623,9	4321154,5	Картометрический метод	5	-
383	313601,8	4321144,5	Картометрический метод	5	-
384	313589,13	4321128	Картометрический метод	5	-
385	313587,1	4321106,5	Картометрический метод	5	-
386	313600,53	4321089	Картометрический метод	5	-
387	313622,6	4321069,5	Картометрический метод	5	-
388	313671,5	4321034,5	Картометрический метод	5	-
389	313687,6	4321019,5	Картометрический метод	5	-
390	313688,97	4321003	Картометрический метод	5	-
391	313684,28	4320991	Картометрический метод	5	-
392	313668,19	4320981	Картометрический метод	5	-
393	313648,09	4320980	Картометрический метод	5	-
394	313615,9	4320988,5	Картометрический метод	5	-
395	313585,78	4320991	Картометрический метод	5	-
396	313564,34	4320990	Картометрический метод	5	-
397	313544,91	4320983	Картометрический метод	5	-
398	313518,2	4320953,5	Картометрический метод	5	-
399	313526,9	4320941,5	Картометрический метод	5	-
400	313534	4320929,5	Картометрический метод	5	-

401	313549,31	4320894	Картометрический метод	5	-
402	313559,5	4320825	Картометрический метод	5	-
403	313552,5	4320799,5	Картометрический метод	5	-
404	313531,2	4320758,5	Картометрический метод	5	-
405	313520,5	4320718	Картометрический метод	5	-
406	313505,78	4320703	Картометрический метод	5	-
407	313485,75	4320700	Картометрический метод	5	-
408	313441,78	4320730	Картометрический метод	5	-
409	313408,5	4320733,5	Картометрический метод	5	-
410	313362,4	4320702,5	Картометрический метод	5	-
411	313326,5	4320653,5	Картометрический метод	5	-
412	313325,66	4320633	Картометрический метод	5	-
413	313339,28	4320612	Картометрический метод	5	-
414	313374,94	4320601	Картометрический метод	5	-
415	313416,6	4320597,5	Картометрический метод	5	-
416	313429,2	4320589,5	Картометрический метод	5	-
417	313433,06	4320571	Картометрический метод	5	-
418	313426,2	4320562,5	Картометрический метод	5	-
419	313380,5	4320536	Картометрический метод	5	-

420	313341,94	4320492	Картометрический метод	5	-
421	313319,06	4320479	Картометрический метод	5	-
422	313305,8	4320481,5	Картометрический метод	5	-
423	313291,9	4320500,5	Картометрический метод	5	-
424	313287,6	4320558,5	Картометрический метод	5	-
425	313277,84	4320582	Картометрический метод	5	-
426	313257,59	4320592	Картометрический метод	5	-
427	313208,6	4320587,5	Картометрический метод	5	-
428	313192,69	4320575	Картометрический метод	5	-
429	313184,7	4320556,5	Картометрический метод	5	-
430	313183,1	4320461,5	Картометрический метод	5	-
431	313177,81	4320441	Картометрический метод	5	-
432	313155,59	4320425	Картометрический метод	5	-
433	313119,59	4320424	Картометрический метод	5	-
434	313102	4320438,5	Картометрический метод	5	-
435	313086,8	4320505,5	Картометрический метод	5	-
436	313071,41	4320541	Картометрический метод	5	-
437	313044,7	4320581,5	Картометрический метод	5	-
438	313011,6	4320593,5	Картометрический метод	5	-

439	312973,19	4320582	Картометрический метод	5	-
440	312950,6	4320561,5	Картометрический метод	5	-
441	312936,19	4320536	Картометрический метод	5	-
442	312933	4320512,5	Картометрический метод	5	-
443	312962,6	4320422,5	Картометрический метод	5	-
444	312960,25	4320408	Картометрический метод	5	-
445	312799,2	4320323,5	Картометрический метод	5	-
446	312770,9	4320300,5	Картометрический метод	5	-
447	312744,7	4320264,5	Картометрический метод	5	-
448	312746,16	4320236	Картометрический метод	5	-
449	312763	4320225	Картометрический метод	5	-
450	312805,6	4320226,5	Картометрический метод	5	-
451	312903,9	4320283,5	Картометрический метод	5	-
452	312924,9	4320279,5	Картометрический метод	5	-
453	312940,1	4320246,5	Картометрический метод	5	-
454	312938,31	4320231	Картометрический метод	5	-
455	312925,1	4320210,5	Картометрический метод	5	-
456	312904,22	4320198	Картометрический метод	5	-
457	312812,2	4320169,5	Картометрический метод	5	-

458	312791,8	4320151,5	Картометрический метод	5	-
459	312782,5	4320129	Картометрический метод	5	-
460	312786,94	4320098	Картометрический метод	5	-
461	312807	4320083	Картометрический метод	5	-
462	312832,28	4320086	Картометрический метод	5	-
463	312886,7	4320112,5	Картометрический метод	5	-
464	312914,3	4320107,5	Картометрический метод	5	-
465	312924,1	4320092,5	Картометрический метод	5	-
466	312930,34	4320062	Картометрический метод	5	-
467	312925,38	4320044	Картометрический метод	5	-
468	312866,13	4319990	Картометрический метод	5	-
469	312832,5	4319979,5	Картометрический метод	5	-
470	312802,16	4319993	Картометрический метод	5	-
471	312781,1	4320026,5	Картометрический метод	5	-
472	312757,81	4320046	Картометрический метод	5	-
473	312733,19	4320046	Картометрический метод	5	-
474	312700	4320016,5	Картометрический метод	5	-
475	312684,19	4319970	Картометрический метод	5	-
476	312678,8	4319939,5	Картометрический метод	5	-

477	312680,9	4319905,5	Картометрический метод	5	-
478	312686,7	4319898,5	Картометрический метод	5	-
479	312696,3	4319896,5	Картометрический метод	5	-
480	312737,38	4319912	Картометрический метод	5	-
481	312761,4	4319912,5	Картометрический метод	5	-
482	312783,1	4319900,5	Картометрический метод	5	-
483	312789,59	4319880	Картометрический метод	5	-
484	312776,31	4319863	Картометрический метод	5	-
485	312702,22	4319854	Картометрический метод	5	-
486	312678,8	4319834,5	Картометрический метод	5	-
487	312676,9	4319803,5	Картометрический метод	5	-
488	312692,66	4319768	Картометрический метод	5	-
489	312695,19	4319727	Картометрический метод	5	-
490	312712,4	4319680,5	Картометрический метод	5	-
491	312702,19	4319663	Картометрический метод	5	-
492	312668,44	4319650	Картометрический метод	5	-
493	312654,88	4319635	Картометрический метод	5	-
494	312654,78	4319611	Картометрический метод	5	-
495	312668,88	4319581	Картометрический метод	5	-

496	312669,3	4319567,5	Картометрический метод	5	-
497	312613,34	4319529	Картометрический метод	5	-
498	312605,03	4319506	Картометрический метод	5	-
499	312609,7	4319490,5	Картометрический метод	5	-
500	312627,3	4319483,5	Картометрический метод	5	-
501	312671	4319514,5	Картометрический метод	5	-
502	312704,5	4319519,5	Картометрический метод	5	-
503	312722,9	4319515,5	Картометрический метод	5	-
504	312749,78	4319493	Картометрический метод	5	-
505	312749,19	4319478	Картометрический метод	5	-
506	312738	4319463	Картометрический метод	5	-
507	312632,75	4319437	Картометрический метод	5	-
508	312620,2	4319419,5	Картометрический метод	5	-
509	312618,22	4319383	Картометрический метод	5	-
510	312605	4319367,5	Картометрический метод	5	-
511	312594,5	4319365,5	Картометрический метод	5	-
512	312514,7	4319413,5	Картометрический метод	5	-
513	312443,7	4319448,5	Картометрический метод	5	-
514	312417,59	4319448	Картометрический метод	5	-

515	312397,2	4319429,5	Картометрический метод	5	-
516	312391,9	4319416,5	Картометрический метод	5	-
517	312394,2	4319403,5	Картометрический метод	5	-
518	312418	4319385,5	Картометрический метод	5	-
519	312421,6	4319376,5	Картометрический метод	5	-
520	312415,6	4319365,5	Картометрический метод	5	-
521	312379,13	4319335	Картометрический метод	5	-
522	312372,4	4319316,5	Картометрический метод	5	-
523	312373,9	4319291,5	Картометрический метод	5	-
524	312397,19	4319268	Картометрический метод	5	-
525	312494,5	4319201,5	Картометрический метод	5	-
526	312507,47	4319176	Картометрический метод	5	-
527	312494,69	4319156	Картометрический метод	5	-
528	312479,1	4319150,5	Картометрический метод	5	-
529	312425,4	4319158,5	Картометрический метод	5	-
530	312407,4	4319155,5	Картометрический метод	5	-
531	312384,3	4319123,5	Картометрический метод	5	-
532	312348,38	4319118	Картометрический метод	5	-
533	312325,8	4319099,5	Картометрический метод	5	-

534	312314,4	4319079,5	Картометрический метод	5	-
535	312313,44	4319048	Картометрический метод	5	-
536	312300,1	4319030,5	Картометрический метод	5	-
537	312230,47	4319008	Картометрический метод	5	-
538	312215,81	4318994	Картометрический метод	5	-
539	312213,72	4318964	Картометрический метод	5	-
540	312223,06	4318948	Картометрический метод	5	-
541	312236,44	4318939	Картометрический метод	5	-
542	312256,4	4318940,5	Картометрический метод	5	-
543	312292,28	4318967	Картометрический метод	5	-
544	312307,28	4318964	Картометрический метод	5	-
545	312322,3	4318914,5	Картометрический метод	5	-
546	312340,28	4318884	Картометрический метод	5	-
547	312343,9	4318848,5	Картометрический метод	5	-
548	312334	4318827,5	Картометрический метод	5	-
549	312318,3	4318811,5	Картометрический метод	5	-
550	312282,1	4318799,5	Картометрический метод	5	-
551	312268,84	4318804	Картометрический метод	5	-
552	312230,7	4318840,5	Картометрический метод	5	-

553	312199,4	4318836,5	Картометрический метод	5	-
554	312192	4318828	Картометрический метод	5	-
555	312187,3	4318807,5	Картометрический метод	5	-
556	312195,06	4318789	Картометрический метод	5	-
557	312207,8	4318779,5	Картометрический метод	5	-
558	312233,66	4318777	Картометрический метод	5	-
559	312242,34	4318769	Картометрический метод	5	-
560	312236,47	4318743	Картометрический метод	5	-
561	312227,8	4318728,5	Картометрический метод	5	-
562	312187,6	4318691,5	Картометрический метод	5	-
563	312144	4318668,5	Картометрический метод	5	-
564	312121,38	4318646	Картометрический метод	5	-
565	312128,5	4318631,5	Картометрический метод	5	-
566	312161,44	4318620	Картометрический метод	5	-
567	312182,7	4318600,5	Картометрический метод	5	-
568	312189	4318584,5	Картометрический метод	5	-
569	312189,19	4318552	Картометрический метод	5	-
570	312169,1	4318531,5	Картометрический метод	5	-
571	312054	4318533,5	Картометрический метод	5	-

572	312043,7	4318528,5	Картометрический метод	5	-
573	312036,9	4318515,5	Картометрический метод	5	-
574	312036,6	4318500,5	Картометрический метод	5	-
575	312043,9	4318490,5	Картометрический метод	5	-
576	312123	4318464,5	Картометрический метод	5	-
577	312128,8	4318423,5	Картометрический метод	5	-
578	312161,13	4318372	Картометрический метод	5	-
579	312158,22	4318357	Картометрический метод	5	-
580	312141,2	4318341,5	Картометрический метод	5	-
581	312121	4318342,5	Картометрический метод	5	-
582	312110,22	4318349	Картометрический метод	5	-
583	312098,19	4318391	Картометрический метод	5	-
584	312087,6	4318398,5	Картометрический метод	5	-
585	312074,19	4318388	Картометрический метод	5	-
586	312062,31	4318336	Картометрический метод	5	-
587	312049,25	4318321	Картометрический метод	5	-
588	312036,19	4318315	Картометрический метод	5	-
589	312019	4318323,5	Картометрический метод	5	-
590	311977,13	4318387	Картометрический метод	5	-

591	311967,3	4318393,5	Картометрический метод	5	-
592	311954,3	4318392,5	Картометрический метод	5	-
593	311945,44	4318382	Картометрический метод	5	-
594	311943,6	4318369,5	Картометрический метод	5	-
595	311948,63	4318354	Картометрический метод	5	-
596	311964,94	4318339	Картометрический метод	5	-
597	311962,3	4318323,5	Картометрический метод	5	-
598	311946,7	4318310,5	Картометрический метод	5	-
599	311882,3	4318283,5	Картометрический метод	5	-
600	311867,5	4318283	Картометрический метод	5	-
601	311849,5	4318291	Картометрический метод	5	-
602	311813,53	4318339	Картометрический метод	5	-
603	311780,25	4318367	Картометрический метод	5	-
604	311764,81	4318370	Картометрический метод	5	-
605	311734,28	4318364	Картометрический метод	5	-
606	311719,4	4318346,5	Картометрический метод	5	-
607	311723,81	4318337	Картометрический метод	5	-
608	311764,5	4318335,5	Картометрический метод	5	-
609	311780,4	4318328,5	Картометрический метод	5	-

610	311788	4318316	Картометрический метод	5	-
611	311784,66	4318303	Картометрический метод	5	-
612	311769,8	4318293,5	Картометрический метод	5	-
613	311715,9	4318285,5	Картометрический метод	5	-
614	311705,6	4318277,5	Картометрический метод	5	-
615	311701,66	4318265	Картометрический метод	5	-
616	311716,22	4318242	Картометрический метод	5	-
617	311759,22	4318226	Картометрический метод	5	-
618	311763,84	4318198	Картометрический метод	5	-
619	311746,7	4318180,5	Картометрический метод	5	-
620	311708,2	4318165,5	Картометрический метод	5	-
621	311688,03	4318162	Картометрический метод	5	-
622	311652,13	4318167	Картометрический метод	5	-
623	311640	4318159,5	Картометрический метод	5	-
624	311639	4318131,5	Картометрический метод	5	-
625	311662,88	4318075	Картометрический метод	5	-
626	311654,25	4318052	Картометрический метод	5	-
627	311634,1	4318041,5	Картометрический метод	5	-
628	311596,03	4318048	Картометрический метод	5	-

629	311588,1	4318054,5	Картометрический метод	5	-
630	311580,2	4318113,5	Картометрический метод	5	-
631	311567,53	4318131	Картометрический метод	5	-
632	311547,34	4318124	Картометрический метод	5	-
633	311539,56	4318111	Картометрический метод	5	-
634	311502,38	4317981	Картометрический метод	5	-
635	311503,5	4317959,5	Картометрический метод	5	-
636	311516,22	4317952	Картометрический метод	5	-
637	311565,1	4317957,5	Картометрический метод	5	-
638	311596,47	4317948	Картометрический метод	5	-
639	311624,5	4317903,5	Картометрический метод	5	-
640	311660,4	4317870,5	Картометрический метод	5	-
641	311670,13	4317837	Картометрический метод	5	-
642	311644,78	4317778	Картометрический метод	5	-
643	311628,7	4317763,5	Картометрический метод	5	-
644	311609,28	4317773	Картометрический метод	5	-
645	311599,8	4317818,5	Картометрический метод	5	-
646	311588,19	4317823	Картометрический метод	5	-
647	311578,4	4317818,5	Картометрический метод	5	-

648	311529,66	4317727	Картометрический метод	5	-
649	311519,2	4317716,5	Картометрический метод	5	-
650	311487,84	4317704	Картометрический метод	5	-
651	311476,4	4317684,5	Картометрический метод	5	-
652	311487,4	4317661,5	Картометрический метод	5	-
653	311523,13	4317645	Картометрический метод	5	-
654	311547,9	4317619,5	Картометрический метод	5	-
655	311567,9	4317583,5	Картометрический метод	5	-
656	311562,8	4317565,5	Картометрический метод	5	-
657	311544,6	4317557,5	Картометрический метод	5	-
658	311480,3	4317580,5	Картометрический метод	5	-
659	311477,7	4317565,5	Картометрический метод	5	-
660	311485,75	4317535	Картометрический метод	5	-
661	311478,5	4317488,5	Картометрический метод	5	-
662	311486,34	4317474	Картометрический метод	5	-
663	311518,78	4317448	Картометрический метод	5	-
664	311526,3	4317432,5	Картометрический метод	5	-
665	311524,72	4317404	Картометрический метод	5	-
666	311506,4	4317360,5	Картометрический метод	5	-

667	311512,1	4317327,5	Картометрический метод	5	-
668	311572,4	4317280,5	Картометрический метод	5	-
669	311580,8	4317263,5	Картометрический метод	5	-
670	311575,6	4317250,5	Картометрический метод	5	-
671	311560,22	4317242	Картометрический метод	5	-
672	311544,2	4317241,5	Картометрический метод	5	-
673	311495,6	4317255,5	Картометрический метод	5	-
674	311486,16	4317253	Картометрический метод	5	-
675	311470	4317232,5	Картометрический метод	5	-
676	311460,34	4317229	Картометрический метод	5	-
677	311411,4	4317240,5	Картометрический метод	5	-
678	311388,78	4317237	Картометрический метод	5	-
679	311365,59	4317220	Картометрический метод	5	-
680	311355,13	4317189	Картометрический метод	5	-
681	311358,91	4317165	Картометрический метод	5	-
682	311367,3	4317156,5	Картометрический метод	5	-
683	311382,2	4317159,5	Картометрический метод	5	-
684	311386,4	4317176,5	Картометрический метод	5	-
685	311396,5	4317196,5	Картометрический метод	5	-

686	311412,41	4317198	Картометрический метод	5	-
687	311420,8	4317178,5	Картометрический метод	5	-
688	311413,47	4317163	Картометрический метод	5	-
689	311410,22	4317148	Картометрический метод	5	-
690	311413,4	4317136,5	Картометрический метод	5	-
691	311419,4	4317131,5	Картометрический метод	5	-
692	311464,8	4317121,5	Картометрический метод	5	-
693	311490,78	4317112	Картометрический метод	5	-
694	311491,84	4317089	Картометрический метод	5	-
695	311424,06	4317085	Картометрический метод	5	-
696	311416,6	4317061,5	Картометрический метод	5	-
697	311414,19	4317033	Картометрический метод	5	-
698	311413,4	4316879,5	Картометрический метод	5	-
699	311408,16	4316854	Картометрический метод	5	-
700	311380	4316836,02	Картометрический метод	5	-
701	311367,41	4316837	Картометрический метод	5	-
702	311309,3	4316857,5	Картометрический метод	5	-
703	311304,1	4316841,5	Картометрический метод	5	-
704	311327,13	4316792	Картометрический метод	5	-

705	311321,5	4316775	Картометрический метод	5	-
706	311303,8	4316767,5	Картометрический метод	5	-
707	311257,5	4316774,5	Картометрический метод	5	-
708	311234,97	4316771	Картометрический метод	5	-
709	311216,97	4316752	Картометрический метод	5	-
710	311218,38	4316720	Картометрический метод	5	-
711	311246,13	4316701	Картометрический метод	5	-
712	311247,63	4316685	Картометрический метод	5	-
713	311242,4	4316632,5	Картометрический метод	5	-
714	311253,2	4316619,5	Картометрический метод	5	-
715	311293,78	4316603	Картометрический метод	5	-
716	311304,72	4316585	Картометрический метод	5	-
717	311301,56	4316559	Картометрический метод	5	-
718	311271,3	4316515,5	Картометрический метод	5	-
719	311234,78	4316480	Картометрический метод	5	-
720	311196,66	4316459	Картометрический метод	5	-
721	311170,75	4316457	Картометрический метод	5	-
722	311114,5	4316464,5	Картометрический метод	5	-
723	311088,9	4316456,5	Картометрический метод	5	-

724	311081,16	4316447	Картометрический метод	5	-
725	311065,31	4316398	Картометрический метод	5	-
726	311063	4316382,5	Картометрический метод	5	-
727	311068,47	4316370	Картометрический метод	5	-
728	311121,75	4316356	Картометрический метод	5	-
729	311134,7	4316344,5	Картометрический метод	5	-
730	311141,9	4316328,5	Картометрический метод	5	-
731	311138,7	4316205,5	Картометрический метод	5	-
732	311129,8	4316188,5	Картометрический метод	5	-
733	311096,1	4316183,5	Картометрический метод	5	-
734	311082,8	4316170,5	Картометрический метод	5	-
735	311074,2	4316144,5	Картометрический метод	5	-
736	311078,25	4316137	Картометрический метод	5	-
737	311091,72	4316133	Картометрический метод	5	-
738	311130	4316147	Картометрический метод	5	-
739	311191,8	4316140,5	Картометрический метод	5	-
740	311207,1	4316129,5	Картометрический метод	5	-
741	311212,06	4316106	Картометрический метод	5	-
742	311203,3	4316075,5	Картометрический метод	5	-

743	311176,16	4316057	Картометрический метод	5	-
744	311073,5	4316063,5	Картометрический метод	5	-
745	311060,91	4316062	Картометрический метод	5	-
746	311047,69	4316047	Картометрический метод	5	-
747	311060,8	4316030,5	Картометрический метод	5	-
748	311088,94	4316019	Картометрический метод	5	-
749	311122,16	4316024	Картометрический метод	5	-
750	311129,5	4316016,5	Картометрический метод	5	-
751	311116,7	4315975,5	Картометрический метод	5	-
752	311073,2	4315957,5	Картометрический метод	5	-
753	311064	4315947	Картометрический метод	5	-
754	311065,1	4315931,5	Картометрический метод	5	-
755	311073,4	4315922,5	Картометрический метод	5	-
756	311114,7	4315921,5	Картометрический метод	5	-
757	311122,5	4315914,5	Картометрический метод	5	-
758	311134,44	4315883	Картометрический метод	5	-
759	311130,1	4315870,5	Картометрический метод	5	-
760	311105,66	4315847	Картометрический метод	5	-
761	311104,9	4315827,5	Картометрический метод	5	-

762	311114,44	4315809	Картометрический метод	5	-
763	311144,2	4315785,5	Картометрический метод	5	-
764	311142,9	4315763,5	Картометрический метод	5	-
765	311109,7	4315741,5	Картометрический метод	5	-
766	311053,06	4315729	Картометрический метод	5	-
767	311034,84	4315702	Картометрический метод	5	-
768	311025,4	4315697,5	Картометрический метод	5	-
769	311007	4315701,5	Картометрический метод	5	-
770	310997,6	4315721,5	Картометрический метод	5	-
771	310978,5	4315734	Картометрический метод	5	-
772	310965,7	4315732,5	Картометрический метод	5	-
773	310955,25	4315720	Картометрический метод	5	-
774	310950,3	4315678,5	Картометрический метод	5	-
775	310933,7	4315640,5	Картометрический метод	5	-
776	310937,47	4315604	Картометрический метод	5	-
777	310947,9	4315589,5	Картометрический метод	5	-
778	310966,97	4315588	Картометрический метод	5	-
779	310986,03	4315592	Картометрический метод	5	-
780	311006,97	4315603	Картометрический метод	5	-

781	311019,2	4315601,5	Картометрический метод	5	-
782	311022,1	4315594,5	Картометрический метод	5	-
783	311009,88	4315558	Картометрический метод	5	-
784	311005,1	4315514,5	Картометрический метод	5	-
785	310986,13	4315514	Картометрический метод	5	-
786	310976,63	4315508	Картометрический метод	5	-
787	310968,3	4315510,5	Картометрический метод	5	-
788	310909,63	4315551	Картометрический метод	5	-
789	310894,72	4315552	Картометрический метод	5	-
790	310825,7	4315519,5	Картометрический метод	5	-
791	310800,1	4315483,5	Картометрический метод	5	-
792	310799	4315452,5	Картометрический метод	5	-
793	310780,56	4315428	Картометрический метод	5	-
794	310751,4	4315410,5	Картометрический метод	5	-
795	310741,3	4315378,5	Картометрический метод	5	-
796	310733,9	4315341,5	Картометрический метод	5	-
797	310720,19	4315315	Картометрический метод	5	-
798	310709,8	4315309,5	Картометрический метод	5	-
799	310696	4315316	Картометрический метод	5	-

800	310657,66	4315404	Картометрический метод	5	-
801	310641,22	4315404	Картометрический метод	5	-
802	310628,4	4315394,5	Картометрический метод	5	-
803	310618,2	4315373,5	Картометрический метод	5	-
804	310601,25	4315323	Картометрический метод	5	-
805	310602,47	4315297	Картометрический метод	5	-
806	310595,1	4315256,5	Картометрический метод	5	-
807	310584,06	4315235	Картометрический метод	5	-
808	310563,41	4315207	Картометрический метод	5	-
809	310530	4315211,5	Картометрический метод	5	-
810	310527,38	4315242	Картометрический метод	5	-
811	310547,5	4315273,5	Картометрический метод	5	-
812	310565,5	4315293	Картометрический метод	5	-
813	310564,4	4315306,5	Картометрический метод	5	-
814	310552,8	4315312,5	Картометрический метод	5	-
815	310531,63	4315306	Картометрический метод	5	-
816	310507,47	4315292	Картометрический метод	5	-
817	310451,53	4315302	Картометрический метод	5	-
818	310435,91	4315294	Картометрический метод	5	-

819	310420	4315276,5	Картометрический метод	5	-
820	310405	4315225	Картометрический метод	5	-
821	310383,91	4315200	Картометрический метод	5	-
822	310383,31	4315182	Картометрический метод	5	-
823	310416,6	4315180,5	Картометрический метод	5	-
824	310436,8	4315159,5	Картометрический метод	5	-
825	310396,9	4315125,5	Картометрический метод	5	-
826	310394,9	4315108,5	Картометрический метод	5	-
827	310394,97	4315089	Картометрический метод	5	-
828	310402,3	4315042,5	Картометрический метод	5	-
829	310386,2	4315002,5	Картометрический метод	5	-
830	310364,2	4314984,5	Картометрический метод	5	-
831	310324,88	4314965	Картометрический метод	5	-
832	310316	4314948,5	Картометрический метод	5	-
833	310337,78	4314936	Картометрический метод	5	-
834	310367,97	4314939	Картометрический метод	5	-
835	310390,2	4314943,5	Картометрический метод	5	-
836	310402,3	4314914,5	Картометрический метод	5	-
837	310398,1	4314875,5	Картометрический метод	5	-

838	310386,9	4314864,5	Картометрический метод	5	-
839	310361,59	4314833	Картометрический метод	5	-
840	310353,41	4314793	Картометрический метод	5	-
841	310344,1	4314766,5	Картометрический метод	5	-
842	310317,38	4314752	Картометрический метод	5	-
843	310277,3	4314725,5	Картометрический метод	5	-
844	310244,2	4314692,5	Картометрический метод	5	-
845	310205,72	4314631	Картометрический метод	5	-
846	310178,88	4314601	Картометрический метод	5	-
847	310151,3	4314589,5	Картометрический метод	5	-
848	310143,4	4314566,5	Картометрический метод	5	-
849	310161,3	4314536,5	Картометрический метод	5	-
850	310161,9	4314520,5	Картометрический метод	5	-
851	310135,4	4314499,5	Картометрический метод	5	-
852	310095,1	4314485,5	Картометрический метод	5	-
853	310081,4	4314471,5	Картометрический метод	5	-
854	310097,3	4314448,5	Картометрический метод	5	-
855	310138,63	4314458	Картометрический метод	5	-
856	310165,6	4314443,5	Картометрический метод	5	-

857	310185,2	4314434,5	Картометрический метод	5	-
858	310183,1	4314412,5	Картометрический метод	5	-
859	310167,7	4314398,5	Картометрический метод	5	-
860	310138	4314385,5	Картометрический метод	5	-
861	310117,44	4314360	Картометрический метод	5	-
862	310121,6	4314315,5	Картометрический метод	5	-
863	310103,66	4314287	Картометрический метод	5	-
864	310108,44	4314259	Картометрический метод	5	-
865	310123,7	4314241,5	Картометрический метод	5	-
866	310151,3	4314255,5	Картометрический метод	5	-
867	310164,41	4314298	Картометрический метод	5	-
868	310178,34	4314295	Картометрический метод	5	-
869	310181	4314277	Картометрический метод	5	-
870	310176,7	4314248,5	Картометрический метод	5	-
871	310182,8	4314201,5	Картометрический метод	5	-
872	310175	4314152,5	Картометрический метод	5	-
873	310137,03	4314095	Картометрический метод	5	-
874	310125,91	4314061	Картометрический метод	5	-
875	310129,09	4313957	Картометрический метод	5	-

876	310161,59	4313914	Картометрический метод	5	-
877	310228,13	4313909	Картометрический метод	5	-
878	310293,81	4313932	Картометрический метод	5	-
879	310314,4	4313925,5	Картометрический метод	5	-
880	310334	4313939,47	Картометрический метод	5	-
881	310332,4	4313898,5	Картометрический метод	5	-
882	310344,19	4313861	Картометрический метод	5	-
883	310347,85	4313849	Картометрический метод	5	-
884	310346,2	4313785,5	Картометрический метод	5	-
885	310325,59	4313753	Картометрический метод	5	-
886	310328,8	4313724,5	Картометрический метод	5	-
887	310340,94	4313711	Картометрический метод	5	-
888	310343	4313696,5	Картометрический метод	5	-
889	310341,4	4313679,5	Картометрический метод	5	-
890	310319,2	4313678,5	Картометрический метод	5	-
891	310256,2	4313748,5	Картометрический метод	5	-
892	310241,37	4313742	Картометрический метод	5	-
893	310242,4	4313714,5	Картометрический метод	5	-
894	310266,28	4313665	Картометрический метод	5	-

895	310260,9	4313641,5	Картометрический метод	5	-
896	310252,5	4313595	Картометрический метод	5	-
897	310245,1	4313562,5	Картометрический метод	5	-
898	310226,53	4313567	Картометрический метод	5	-
899	310162,25	4313568	Картометрический метод	5	-
900	310134,9	4313552,5	Картометрический метод	5	-
901	310119	4313523,5	Картометрический метод	5	-
902	310114,7	4313507,5	Картометрический метод	5	-
903	310106,85	4313500	Картометрический метод	5	-
904	310085,12	4313502	Картометрический метод	5	-
905	310058,66	4313503	Картометрический метод	5	-
906	310054,4	4313480	Картометрический метод	5	-
907	310072,41	4313452	Картометрический метод	5	-
908	310096,7	4313434,5	Картометрический метод	5	-
909	310110	4313420,5	Картометрический метод	5	-
910	310110	4313393,5	Картометрический метод	5	-
911	310122,75	4313369	Картометрический метод	5	-
912	310126,44	4313356	Картометрический метод	5	-
913	310116,91	4313345	Картометрический метод	5	-

914	310088,8	4313346,5	Картометрический метод	5	-
915	310053,3	4313369,5	Картометрический метод	5	-
916	310030,06	4313387	Картометрический метод	5	-
917	310015,2	4313397,5	Картометрический метод	5	-
918	309992,44	4313398	Картометрический метод	5	-
919	309982,9	4313371,5	Картометрический метод	5	-
920	309986,09	4313344	Картометрический метод	5	-
921	310006,7	4313321,5	Картометрический метод	5	-
922	310023,16	4313302	Картометрический метод	5	-
923	310000,9	4313296,5	Картометрический метод	5	-
924	309971,78	4313305	Картометрический метод	5	-
925	309941,5	4313316,5	Картометрический метод	5	-
926	309882,81	4313322	Картометрический метод	5	-
927	309866,4	4313362,5	Картометрический метод	5	-
928	309849,9	4313376,5	Картометрический метод	5	-
929	309821,38	4313359	Картометрический метод	5	-
930	309804,97	4313304	Картометрический метод	5	-
931	309792,7	4313216,5	Картометрический метод	5	-
932	309726,37	4313166	Картометрический метод	5	-

933	309685,9	4313144,5	Картометрический метод	5	-
934	309654,9	4313099,5	Картометрический метод	5	-
935	309599,4	4313083,5	Картометрический метод	5	-
936	309598,85	4313071	Картометрический метод	5	-
937	309614,94	4313051	Картометрический метод	5	-
938	309617,6	4313025,5	Картометрический метод	5	-
939	309612,4	4313012,5	Картометрический метод	5	-
940	309596,88	4313003	Картометрический метод	5	-
941	309566,8	4312999,5	Картометрический метод	5	-
942	309549,3	4312974,5	Картометрический метод	5	-
943	309555	4312935	Картометрический метод	5	-
944	309591,16	4312896	Картометрический метод	5	-
945	309586,8	4312873,5	Картометрический метод	5	-
946	309566,56	4312861	Картометрический метод	5	-
947	309513,5	4312866,5	Картометрический метод	5	-
948	309493,19	4312861	Картометрический метод	5	-
949	309476,1	4312835,5	Картометрический метод	5	-
950	309482,37	4312801	Картометрический метод	5	-
951	309458,1	4312774,5	Картометрический метод	5	-

952	309427,09	4312774	Картометрический метод	5	-
953	309351,4	4312795	Картометрический метод	5	-
п954	309326,34	4312787	Картометрический метод	5	-
955	309316,75	4312775	Картометрический метод	5	-
956	309311,8	4312754,5	Картометрический метод	5	-
957	309318,56	4312671	Картометрический метод	5	-
958	309330,19	4312611	Картометрический метод	5	-
959	309344,2	4312601,5	Картометрический метод	5	-
960	309412,81	4312603	Картометрический метод	5	-
961	309422,2	4312597,5	Картометрический метод	5	-
962	309422,22	4312588	Картометрический метод	5	-
963	309415,03	4312581	Картометрический метод	5	-
964	309361,1	4312563,5	Картометрический метод	5	-
965	309347,4	4312547	Картометрический метод	5	-
966	309364,1	4312519,5	Картометрический метод	5	-
967	309412,5	4312483,5	Картометрический метод	5	-
968	309417,22	4312472	Картометрический метод	5	-
969	309397,3	4312443,5	Картометрический метод	5	-
970	309346,53	4312403	Картометрический метод	5	-

971	309311,2	4312357,5	Картометрический метод	5	-
972	309273,41	4312334	Картометрический метод	5	-
973	309265,6	4312319,5	Картометрический метод	5	-
974	309270,69	4312310	Картометрический метод	5	-
975	309282,9	4312307,5	Картометрический метод	5	-
976	309336,2	4312328,5	Картометрический метод	5	-
977	309354,4	4312328,5	Картометрический метод	5	-
978	309376,94	4312312	Картометрический метод	5	-
979	309376,41	4312292	Картометрический метод	5	-
980	309343,9	4312264,5	Картометрический метод	5	-
981	309263,1	4312228	Картометрический метод	5	-
982	309255,7	4312208,5	Картометрический метод	5	-
983	309264,7	4312199,5	Картометрический метод	5	-
984	309291,1	4312193,5	Картометрический метод	5	-
985	309359,6	4312196,5	Картометрический метод	5	-
986	309415	4312174,5	Картометрический метод	5	-
987	309418,2	4312160,5	Картометрический метод	5	-
988	309405,2	4312149,5	Картометрический метод	5	-
989	309303,1	4312107,5	Картометрический метод	5	-

990	309293,2	4312084,5	Картометрический метод	5	-
991	309316,66	4312057	Картометрический метод	5	-
992	309315,35	4312034	Картометрический метод	5	-
993	309290,7	4312011,5	Картометрический метод	5	-
994	309211,34	4311969	Картометрический метод	5	-
995	309189,7	4311932,5	Картометрический метод	5	-
996	309128,9	4311887,5	Картометрический метод	5	-
997	309108,12	4311862	Картометрический метод	5	-
998	309101	4311826,5	Картометрический метод	5	-
999	309103,5	4311740,5	Картометрический метод	5	-
1000	309096,91	4311715	Картометрический метод	5	-
1001	309073,1	4311688	Картометрический метод	5	-
1002	309040,66	4311679	Картометрический метод	5	-
1003	309027,63	4311652	Картометрический метод	5	-
1004	309030	4311641,5	Картометрический метод	5	-
1005	309056,03	4311612	Картометрический метод	5	-
1006	309056	4311573,5	Картометрический метод	5	-
1007	309066,6	4311540,5	Картометрический метод	5	-
1008	309063,84	4311528	Картометрический метод	5	-

1009	309045,5	4311515,5	Картометрический метод	5	-
1010	309022,15	4311534	Картометрический метод	5	-
1011	309008,22	4311532	Картометрический метод	5	-
1012	308995,3	4311492,5	Картометрический метод	5	-
1013	308984,9	4311487,5	Картометрический метод	5	-
1014	308959,2	4311488,5	Картометрический метод	5	-
1015	308942,1	4311477,5	Картометрический метод	5	-
1016	308926,6	4311432,5	Картометрический метод	5	-
1017	308924,2	4311368,5	Картометрический метод	5	-
1018	308937,41	4311324	Картометрический метод	5	-
1019	308937,2	4311305,5	Картометрический метод	5	-
1020	308914,8	4311267,5	Картометрический метод	5	-
1021	308921,5	4311261	Картометрический метод	5	-
1022	308954,28	4311254	Картометрический метод	5	-
1023	308965,56	4311235	Картометрический метод	5	-
1024	308969,93	4311156	Картометрический метод	5	-
1025	308960	4311077,5	Картометрический метод	5	-
1026	308946,4	4311047,5	Картометрический метод	5	-
1027	308924,3	4311031,5	Картометрический метод	5	-

1028	308908,66	4311034	Картометрический метод	5	-
1029	308880,8	4311059,5	Картометрический метод	5	-
1030	308863,8	4311054,5	Картометрический метод	5	-
1031	308861,28	4311035	Картометрический метод	5	-
1032	308891,2	4311001,5	Картометрический метод	5	-
1033	308883,9	4310981,5	Картометрический метод	5	-
1034	308812,6	4310921,5	Картометрический метод	5	-
1035	308792,3	4310911,5	Картометрический метод	5	-
1036	308754,25	4310909	Картометрический метод	5	-
1037	308744,5	4310900,5	Картометрический метод	5	-
1038	308742,3	4310890,5	Картометрический метод	5	-
1039	308752	4310881	Картометрический метод	5	-
1040	308784,6	4310879,5	Картометрический метод	5	-
1041	308825,1	4310867,5	Картометрический метод	5	-
1042	308832,2	4310850,5	Картометрический метод	5	-
1043	308823,09	4310830	Картометрический метод	5	-
1044	308774,75	4310780	Картометрический метод	5	-
1045	308749,88	4310771	Картометрический метод	5	-
1046	308678,69	4310762	Картометрический метод	5	-

1047	308663,7	4310751,5	Картометрический метод	5	-
1048	308656,8	4310738,5	Картометрический метод	5	-
1049	308657,5	4310723,5	Картометрический метод	5	-
1050	308673,7	4310703,5	Картометрический метод	5	-
1051	308774,37	4310667	Картометрический метод	5	-
1052	308784,65	4310653	Картометрический метод	5	-
1053	308797,75	4310602	Картометрический метод	5	-
1054	308785,09	4310577	Картометрический метод	5	-
1055	308772	4310567,5	Картометрический метод	5	-
1056	308731,7	4310559,5	Картометрический метод	5	-
1057	308709,6	4310539	Картометрический метод	5	-
1058	308705,44	4310511	Картометрический метод	5	-
1059	308738,2	4310467,5	Картометрический метод	5	-
1060	308738,2	4310456,5	Картометрический метод	5	-
1061	308724,28	4310441	Картометрический метод	5	-
1062	308691,28	4310423	Картометрический метод	5	-
1063	308674,1	4310407,5	Картометрический метод	5	-
1064	308660,2	4310382,5	Картометрический метод	5	-
1065	308659	4310359,5	Картометрический метод	5	-

1066	308668,6	4310341,5	Картометрический метод	5	-
1067	308686,34	4310334	Картометрический метод	5	-
1068	308747,13	4310357	Картометрический метод	5	-
1069	308764,91	4310357	Картометрический метод	5	-
1070	308780,9	4310344,5	Картометрический метод	5	-
1071	308783	4310326,5	Картометрический метод	5	-
1072	308772,7	4310313,5	Картометрический метод	5	-
1073	308757,16	4310306	Картометрический метод	5	-
1074	308726,69	4310322	Картометрический метод	5	-
1075	308714,4	4310321,5	Картометрический метод	5	-
1076	308710	4310311,5	Картометрический метод	5	-
1077	308712,9	4310290,5	Картометрический метод	5	-
1078	308699,38	4310258	Картометрический метод	5	-
1079	308688,78	4310246	Картометрический метод	5	-
1080	308673,5	4310238,5	Картометрический метод	5	-
1081	308620,6	4310230,5	Картометрический метод	5	-
1082	308611,2	4310212,5	Картометрический метод	5	-
1083	308611,1	4310179,5	Картометрический метод	5	-
1084	308597,93	4310157	Картометрический метод	5	-

1085	308603,15	4310142	Картометрический метод	5	-
1086	308617,8	4310126,5	Картометрический метод	5	-
1087	308648,2	4310120,5	Картометрический метод	5	-
1088	308657,57	4310109	Картометрический метод	5	-
1089	308648,2	4310083,5	Картометрический метод	5	-
1090	308630,3	4310069,5	Картометрический метод	5	-
1091	308616,13	4310072	Картометрический метод	5	-
1092	308572,6	4310109	Картометрический метод	5	-
1093	308518,85	4310123	Картометрический метод	5	-
1094	308504,9	4310134,5	Картометрический метод	5	-
1095	308503,25	4310155	Картометрический метод	5	-
1096	308529,13	4310231	Картометрический метод	5	-
1097	308526,6	4310240	Картометрический метод	5	-
1098	308514,5	4310246	Картометрический метод	5	-
1099	308479	4310235,5	Картометрический метод	5	-
1100	308375,1	4310157,5	Картометрический метод	5	-
1101	308299,4	4310136,5	Картометрический метод	5	-
1102	308291,16	4310127	Картометрический метод	5	-
1103	308289,5	4310114,5	Картометрический метод	5	-

1104	308307,28	4310094	Картометрический метод	5	-
1105	308337,4	4310093,5	Картометрический метод	5	-
1106	308386	4310121,5	Картометрический метод	5	-
1107	308395,03	4310119	Картометрический метод	5	-
1108	308399,06	4310101	Картометрический метод	5	-
1109	308361,97	4309983	Картометрический метод	5	-
1110	308352,75	4309967	Картометрический метод	5	-
1111	308342,22	4309965	Картометрический метод	5	-
1112	308332,88	4309972	Картометрический метод	5	-
1113	308306,9	4310022,5	Картометрический метод	5	-
1114	308294,47	4310026	Картометрический метод	5	-
1115	308284,66	4310018	Картометрический метод	5	-
1116	308284,22	4310005	Картометрический метод	5	-
1117	308299,5	4309972,5	Картометрический метод	5	-
1118	308297,4	4309954,5	Картометрический метод	5	-
1119	308232,82	4309879	Картометрический метод	5	-
1120	308215,8	4309848,5	Картометрический метод	5	-
1121	308225,93	4309826	Картометрический метод	5	-
1122	308259,2	4309812,5	Картометрический метод	5	-

1123	308260,84	4309799	Картометрический метод	5	-
1124	308241,56	4309791	Картометрический метод	5	-
1125	308208,5	4309805,5	Картометрический метод	5	-
1126	308198	4309801	Картометрический метод	5	-
1127	308175,18	4309776	Картометрический метод	5	-
1128	308160,1	4309770,5	Картометрический метод	5	-
1129	308079,59	4309777	Картометрический метод	5	-
1130	308066,94	4309770	Картометрический метод	5	-
1131	308061,7	4309757,5	Картометрический метод	5	-
1132	308069,66	4309743	Картометрический метод	5	-
1133	308104,97	4309720	Картометрический метод	5	-
1134	308203,06	4309679	Картометрический метод	5	-
1135	308205,3	4309664,5	Картометрический метод	5	-
1136	308188,19	4309618	Картометрический метод	5	-
1137	308200,5	4309570	Картометрический метод	5	-
1138	308197,5	4309550	Картометрический метод	5	-
1139	308183,25	4309537	Картометрический метод	5	-
1140	308167,6	4309536,5	Картометрический метод	5	-
1141	308155,56	4309550	Картометрический метод	5	-

1142	308137,32	4309588	Картометрический метод	5	-
1143	308124,78	4309595	Картометрический метод	5	-
1144	308101,9	4309592,5	Картометрический метод	5	-
1145	308095,75	4309585	Картометрический метод	5	-
1146	308096,5	4309560,5	Картометрический метод	5	-
1147	308084,15	4309543	Картометрический метод	5	-
1148	308066,5	4309535	Картометрический метод	5	-
1149	308036,4	4309537,5	Картометрический метод	5	-
1150	308021,4	4309524,5	Картометрический метод	5	-
1151	308013,3	4309489,5	Картометрический метод	5	-
1152	308025,9	4309433,5	Картометрический метод	5	-
1153	308020,8	4309418,5	Картометрический метод	5	-
1154	308003,1	4309396,5	Картометрический метод	5	-
1155	308002,1	4309381,5	Картометрический метод	5	-
1156	307982,72	4309373	Картометрический метод	5	-
1157	307930,97	4309387	Картометрический метод	5	-
1158	307908,5	4309379,5	Картометрический метод	5	-
1159	307905,35	4309370	Картометрический метод	5	-
1160	307909,53	4309360	Картометрический метод	5	-

1161	307930,44	4309340	Картометрический метод	5	-
1162	307939,84	4309330	Картометрический метод	5	-
1163	307938,8	4309303,5	Картометрический метод	5	-
1164	307922,59	4309293	Картометрический метод	5	-
1165	307906,3	4309275,5	Картометрический метод	5	-
1166	307905,88	4309245	Картометрический метод	5	-
1167	307926,2	4309229,5	Картометрический метод	5	-
1168	307960,1	4309225,5	Картометрический метод	5	-
1169	307972,7	4309199,5	Картометрический метод	5	-
1170	307968	4309188,5	Картометрический метод	5	-
1171	307958,13	4309186	Картометрический метод	5	-
1172	307891,9	4309186,5	Картометрический метод	5	-
1173	307874,8	4309175,5	Картометрический метод	5	-
1174	307867,47	4309160	Картометрический метод	5	-
1175	307869,6	4309150,5	Картометрический метод	5	-
1176	307886,97	4309141	Картометрический метод	5	-
1177	307915,35	4309143	Картометрический метод	5	-
1178	307932,06	4309130	Картометрический метод	5	-
1179	307957,7	4309056,5	Картометрический метод	5	-

1180	307956,5	4309038,5	Картометрический метод	5	-
1181	307948,1	4309028,5	Картометрический метод	5	-
1182	307920,1	4309029,5	Картометрический метод	5	-
1183	307866,5	4309063,5	Картометрический метод	5	-
1184	307778,2	4309072,5	Картометрический метод	5	-
1185	307765,44	4309067	Картометрический метод	5	-
1186	307756,5	4309054,5	Картометрический метод	5	-
1187	307756	4309039,5	Картометрический метод	5	-
1188	307778,2	4309026,5	Картометрический метод	5	-
1189	307783,4	4309011,5	Картометрический метод	5	-
1190	307778,53	4309001	Картометрический метод	5	-
1191	307750,3	4308978,5	Картометрический метод	5	-
1192	307740,6	4308945,5	Картометрический метод	5	-
1193	307744,2	4308933,5	Картометрический метод	5	-
1194	307770,4	4308907,5	Картометрический метод	5	-
1195	307773,4	4308897,5	Картометрический метод	5	-
1196	307767,3	4308877,5	Картометрический метод	5	-
1197	307742	4308849,5	Картометрический метод	5	-
1198	307743,1	4308821,5	Картометрический метод	5	-

1199	307735,69	4308806	Картометрический метод	5	-
1200	307720,2	4308798,5	Картометрический метод	5	-
1201	307674,91	4308798	Картометрический метод	5	-
1202	307641,59	4308779	Картометрический метод	5	-
1203	307629,2	4308783,5	Картометрический метод	5	-
1204	307606	4308810,5	Картометрический метод	5	-
1205	307545,4	4308801,5	Картометрический метод	5	-
1206	307532,8	4308791,5	Картометрический метод	5	-
1207	307529,94	4308776	Картометрический метод	5	-
1208	307534,85	4308753	Картометрический метод	5	-
1209	307550,81	4308733	Картометрический метод	5	-
1210	307591,1	4308709,5	Картометрический метод	5	-
1211	307601,5	4308692,5	Картометрический метод	5	-
1212	307596,5	4308669,5	Картометрический метод	5	-
1213	307562,9	4308606,5	Картометрический метод	5	-
1214	307566,84	4308576	Картометрический метод	5	-
1215	307581,1	4308570,5	Картометрический метод	5	-
1216	307644	4308582,5	Картометрический метод	5	-
1217	307665,2	4308571,5	Картометрический метод	5	-

1218	307673,6	4308556,5	Картометрический метод	5	-
1219	307665,84	4308531	Картометрический метод	5	-
1220	307666,84	4308503	Картометрический метод	5	-
1221	307659,5	4308490,5	Картометрический метод	5	-
1222	307641,7	4308487,5	Картометрический метод	5	-
1223	307560,78	4308498	Картометрический метод	5	-
1224	307547,4	4308490,5	Картометрический метод	5	-
1225	307543,47	4308470	Картометрический метод	5	-
1226	307578,6	4308442,5	Картометрический метод	5	-
1227	307599	4308409,5	Картометрический метод	5	-
1228	307611,3	4308408,5	Картометрический метод	5	-
1229	307634,35	4308420	Картометрический метод	5	-
1230	307649,6	4308414,5	Картометрический метод	5	-
1231	307661,81	4308399	Картометрический метод	5	-
1232	307669,6	4308376,5	Картометрический метод	5	-
1233	307677,63	4308331	Картометрический метод	5	-
1234	307664,5	4308308,5	Картометрический метод	5	-
1235	307606,19	4308278	Картометрический метод	5	-
1236	307555,91	4308265	Картометрический метод	5	-

1237	307522,7	4308276,5	Картометрический метод	5	-
1238	307505,31	4308263	Картометрический метод	5	-
1239	307502,1	4308247,5	Картометрический метод	5	-
1240	307506,8	4308229,5	Картометрический метод	5	-
1241	307532,75	4308204	Картометрический метод	5	-
1242	307553,6	4308203,5	Картометрический метод	5	-
1243	307611,5	4308227,5	Картометрический метод	5	-
1244	307626,47	4308224	Картометрический метод	5	-
1245	307635,1	4308212,5	Картометрический метод	5	-
1246	307626,54	4308131	Картометрический метод	5	-
1247	307619,62	4308113	Картометрический метод	5	-
1248	307596	4308093,5	Картометрический метод	5	-
1249	307530,47	4308073	Картометрический метод	5	-
1250	307524,3	4308055,5	Картометрический метод	5	-
1251	307540,6	4308045	Картометрический метод	5	-
1252	307594,1	4308043,5	Картометрический метод	5	-
1253	307621,91	4308033	Картометрический метод	5	-
1254	307637,72	4308018	Картометрический метод	5	-
1255	307643,91	4308002	Картометрический метод	5	-

1256	307637	4307991,5	Картометрический метод	5	-
1257	307618,7	4307984,5	Картометрический метод	5	-
1258	307563,28	4307992	Картометрический метод	5	-
1259	307550,9	4307986,5	Картометрический метод	5	-
1260	307550,9	4307969,5	Картометрический метод	5	-
1261	307583,78	4307944	Картометрический метод	5	-
1262	307590,81	4307924	Картометрический метод	5	-
1263	307579	4307910,5	Картометрический метод	5	-
1264	307520,4	4307877,5	Картометрический метод	5	-
1265	307505,53	4307850	Картометрический метод	5	-
1266	307509,6	4307814,5	Картометрический метод	5	-
1267	307571,4	4307731,5	Картометрический метод	5	-
1268	307574,1	4307713,5	Картометрический метод	5	-
1269	307560,6	4307699,5	Картометрический метод	5	-
1270	307545,6	4307695,5	Картометрический метод	5	-
1271	307505,6	4307717,5	Картометрический метод	5	-
1272	307470,09	4307718	Картометрический метод	5	-
1273	307457,25	4307713	Картометрический метод	5	-
1274	307441,2	4307696,5	Картометрический метод	5	-

1275	307439,1	4307680,5	Картометрический метод	5	-
1276	307447,56	4307663	Картометрический метод	5	-
1277	307482,07	4307630	Картометрический метод	5	-
1278	307499,5	4307571,5	Картометрический метод	5	-
1279	307495,1	4307554	Картометрический метод	5	-
1280	307482,35	4307545	Картометрический метод	5	-
1281	307424,62	4307528	Картометрический метод	5	-
1282	307396,3	4307528,5	Картометрический метод	5	-
1283	307373,31	4307549	Картометрический метод	5	-
1284	307360,47	4307595	Картометрический метод	5	-
1285	307343,3	4307604,5	Картометрический метод	5	-
1286	307329,6	4307590,5	Картометрический метод	5	-
1287	307328	4307564,5	Картометрический метод	5	-
1288	307316,1	4307536,5	Картометрический метод	5	-
1289	307315,6	4307516,5	Картометрический метод	5	-
1290	307323,4	4307505	Картометрический метод	5	-
1291	307348,6	4307502	Картометрический метод	5	-
1292	307424,06	4307469	Картометрический метод	5	-
1293	307487,22	4307465	Картометрический метод	5	-

1294	307502,78	4307443	Картометрический метод	5	-
1295	307502,2	4307420,5	Картометрический метод	5	-
1296	307490,85	4307377	Картометрический метод	5	-
1297	307486	4307328,5	Картометрический метод	5	-
1298	307479,62	4307317	Картометрический метод	5	-
1299	307462,59	4307317	Картометрический метод	5	-
1300	307442,25	4307345	Картометрический метод	5	-
1301	307421,44	4307345	Картометрический метод	5	-
1302	307405,72	4307332	Картометрический метод	5	-
1303	307399,6	4307318,5	Картометрический метод	5	-
1304	307409,81	4307276	Картометрический метод	5	-
1305	307401,6	4307259	Картометрический метод	5	-
1306	307373,9	4307253,5	Картометрический метод	5	-
1307	307335,59	4307269	Картометрический метод	5	-
1308	307325,37	4307267	Картометрический метод	5	-
1309	307315,22	4307251	Картометрический метод	5	-
1310	307330,5	4307215,5	Картометрический метод	5	-
1311	307319,5	4307185,5	Картометрический метод	5	-
1312	307322,37	4307167	Картометрический метод	5	-

1313	307332,7	4307156,5	Картометрический метод	5	-
1314	307383,9	4307130,5	Картометрический метод	5	-
1315	307402,03	4307107	Картометрический метод	5	-
1316	307405,59	4307089	Картометрический метод	5	-
1317	307396,6	4307068,5	Картометрический метод	5	-
1318	307381	4307056,5	Картометрический метод	5	-
1319	307312,9	4307038,5	Картометрический метод	5	-
1320	307297,25	4307026	Картометрический метод	5	-
1321	307295,5	4307008	Картометрический метод	5	-
1322	307309,7	4306969,5	Картометрический метод	5	-
1323	307312,6	4306929,5	Картометрический метод	5	-
1324	307325,7	4306912,5	Картометрический метод	5	-
1325	307355,6	4306894	Картометрический метод	5	-
1326	307367,6	4306873,5	Картометрический метод	5	-
1327	307363,19	4306854	Картометрический метод	5	-
1328	307327,31	4306816	Картометрический метод	5	-
1329	307318,6	4306790,5	Картометрический метод	5	-
1330	307325	4306767,5	Картометрический метод	5	-
1331	307356,25	4306720	Картометрический метод	5	-

1332	307357,78	4306697	Картометрический метод	5	-
1333	307350,7	4306681,5	Картометрический метод	5	-
1334	307333,84	4306671	Картометрический метод	5	-
1335	307280,2	4306702,5	Картометрический метод	5	-
1336	307244,37	4306708	Картометрический метод	5	-
1337	307229,4	4306697	Картометрический метод	5	-
1338	307215,06	4306671	Картометрический метод	5	-
1339	307214	4306649	Картометрический метод	5	-
1340	307247,13	4306606	Картометрический метод	5	-
1341	307254,4	4306575,5	Картометрический метод	5	-
1342	307242,3	4306555,5	Картометрический метод	5	-
1343	307214,22	4306543	Картометрический метод	5	-
1344	307198,9	4306522,5	Картометрический метод	5	-
1345	307215,9	4306491,5	Картометрический метод	5	-
1346	307214,81	4306469	Картометрический метод	5	-
1347	307201,5	4306457,5	Картометрический метод	5	-
1348	307173,41	4306450	Картометрический метод	5	-
1349	307163,8	4306431,5	Картометрический метод	5	-
1350	307175,5	4306405,5	Картометрический метод	5	-

1351	307206,63	4306378	Картометрический метод	5	-
1352	307223,9	4306352,5	Картометрический метод	5	-
1353	307227,06	4306338	Картометрический метод	5	-
1354	307222,2	4306294,5	Картометрический метод	5	-
1355	307204,44	4306274	Картометрический метод	5	-
1356	307191,22	4306273	Картометрический метод	5	-
1357	307125,5	4306314,5	Картометрический метод	5	-
1358	307097,59	4306316	Картометрический метод	5	-
1359	307080,1	4306302,5	Картометрический метод	5	-
1360	307065,16	4306277	Картометрический метод	5	-
1361	307060	4306226,5	Картометрический метод	5	-
1362	307050,4	4306203,5	Картометрический метод	5	-
1363	307022	4306178,5	Картометрический метод	5	-
1364	306964	4306173,5	Картометрический метод	5	-
1365	306868,1	4306195,5	Картометрический метод	5	-
1366	306783,9	4306161,5	Картометрический метод	5	-
1367	306711,41	4306162	Картометрический метод	5	-
1368	306683,46	4306145	Картометрический метод	5	-
1369	306666,2	4306127,5	Картометрический метод	5	-

1370	306656	4306107,5	Картометрический метод	5	-
1371	306630,75	4305994	Картометрический метод	5	-
1372	306639,54	4305973	Картометрический метод	5	-
1373	306703,8	4305887,5	Картометрический метод	5	-
1374	306713,44	4305855	Картометрический метод	5	-
1375	306708,06	4305842	Картометрический метод	5	-
1376	306642,5	4305791,5	Картометрический метод	5	-
1377	306619,4	4305758,5	Картометрический метод	5	-
1378	306594,4	4305700,5	Картометрический метод	5	-
1379	306582,5	4305698,5	Картометрический метод	5	-
1380	306551,6	4305715,5	Картометрический метод	5	-
1381	306523,4	4305706,5	Картометрический метод	5	-
1382	306502,75	4305688	Картометрический метод	5	-
1383	306478,5	4305647	Картометрический метод	5	-
1384	306404,82	4305597	Картометрический метод	5	-
1385	306352,5	4305585,5	Картометрический метод	5	-
1386	306313,6	4305544	Картометрический метод	5	-
1387	306283,5	4305536	Картометрический метод	5	-
1388	306251,3	4305536,5	Картометрический метод	5	-

1389	306216,56	4305538	Картометрический метод	5	-
1390	306174,94	4305521	Картометрический метод	5	-
1391	306140	4305494,5	Картометрический метод	5	-
1392	306142,16	4305461	Картометрический метод	5	-
1393	306176,6	4305424,5	Картометрический метод	5	-
1394	306171,4	4305408,5	Картометрический метод	5	-
1395	306152,6	4305387,5	Картометрический метод	5	-
1396	306125,2	4305372,5	Картометрический метод	5	-
1397	306117,03	4305348	Картометрический метод	5	-
1398	306124,35	4305325	Картометрический метод	5	-
1399	306127,5	4305313,5	Картометрический метод	5	-
1400	306121,2	4305292,5	Картометрический метод	5	-
1401	306097,1	4305269,5	Картометрический метод	5	-
1402	306084,57	4305244	Картометрический метод	5	-
1403	306066,78	4305240	Картометрический метод	5	-
1404	306040,6	4305238	Картометрический метод	5	-
1405	306013,3	4305227,5	Картометрический метод	5	-
1406	305985,1	4305228,5	Картометрический метод	5	-
1407	305948,4	4305224,5	Картометрический метод	5	-

1408	305939	4305203,5	Картометрический метод	5	-
1409	305953,3	4305159,5	Картометрический метод	5	-
1410	305989,3	4305117,5	Картометрический метод	5	-
1411	306000,81	4305081	Картометрический метод	5	-
1412	306016,5	4305008,5	Картометрический метод	5	-
1413	306018,62	4304969	Картометрический метод	5	-
1414	306010,25	4304950	Картометрический метод	5	-
1415	305977,78	4304922	Картометрический метод	5	-
1416	305972,5	4304896,5	Картометрический метод	5	-
1417	306001,5	4304822	Картометрический метод	5	-
1418	305989,32	4304812	Картометрический метод	5	-
1419	305966,25	4304813	Картометрический метод	5	-
1420	305929,6	4304830,5	Картометрический метод	5	-
1421	305907,6	4304826,5	Картометрический метод	5	-
1422	305879,37	4304798	Картометрический метод	5	-
1423	305871	4304749	Картометрический метод	5	-
1424	305894	4304711,5	Картометрический метод	5	-
1425	305895	4304687,5	Картометрический метод	5	-
1426	305852,1	4304626,5	Картометрический метод	5	-

1427	305838,5	4304601,5	Картометрический метод	5	-
1428	305855,2	4304580,5	Картометрический метод	5	-
1429	305901,3	4304598,5	Картометрический метод	5	-
1430	305916	4304583,5	Картометрический метод	5	-
1431	305925,4	4304539,5	Картометрический метод	5	-
1432	305958,94	4304524	Картометрический метод	5	-
1433	306008,1	4304513,5	Картометрический метод	5	-
1434	306047,9	4304471,5	Картометрический метод	5	-
1435	306057,3	4304443,5	Картометрический метод	5	-
1436	306028,03	4304434	Картометрический метод	5	-
1437	305992,44	4304461	Картометрический метод	5	-
1438	305966,2	4304446,5	Картометрический метод	5	-
1439	305964,16	4304418	Картометрический метод	5	-
1440	305984,07	4304394	Картометрический метод	5	-
1441	305981,9	4304359,5	Картометрический метод	5	-
1442	305955,78	4304346	Картометрический метод	5	-
1443	305931,7	4304362,5	Картометрический метод	5	-
1444	305916	4304383,5	Картометрический метод	5	-
1445	305877,28	4304387	Картометрический метод	5	-

1446	305859,4	4304360,5	Картометрический метод	5	-
1447	305856,35	4304320	Картометрический метод	5	-
1448	305873,09	4304284	Картометрический метод	5	-
1449	305850	4304268,5	Картометрический метод	5	-
1450	305823,87	4304304	Картометрический метод	5	-
1451	305796,66	4304321	Картометрический метод	5	-
1452	305779,9	4304299	Картометрический метод	5	-
1453	305778,8	4304267,5	Картометрический метод	5	-
1454	305804	4304246,5	Картометрический метод	5	-
1455	305833,3	4304227,5	Картометрический метод	5	-
1456	305843,79	4304209	Картометрический метод	5	-
1457	305818,66	4304185	Картометрический метод	5	-
1458	305795,62	4304168	Картометрический метод	5	-
1459	305756,8	4304176,5	Картометрический метод	5	-
1460	305738,03	4304171	Картометрический метод	5	-
1461	305697,2	4304135,5	Картометрический метод	5	-
1462	305663,72	4304124	Картометрический метод	5	-
1463	305658,47	4304101	Картометрический метод	5	-
1464	305668,9	4304092,5	Картометрический метод	5	-

1465	305709,78	4304097	Картометрический метод	5	-
1466	305733,8	4304090,5	Картометрический метод	5	-
1467	305735,94	4304060	Картометрический метод	5	-
1468	305720,25	4304034	Картометрический метод	5	-
1469	305667,9	4304021,5	Картометрический метод	5	-
1470	305634,41	4304014	Картометрический метод	5	-
1471	305613,4	4304003,5	Картометрический метод	5	-
1472	305600,9	4303974,5	Картометрический метод	5	-
1473	305627	4303933,5	Картометрический метод	5	-
1474	305621,94	4303892	Картометрический метод	5	-
1475	305628,66	4303857	Картометрический метод	5	-
1476	305638,59	4303806	Картометрический метод	5	-
1477	305665,82	4303768	Картометрический метод	5	-
1478	305662,66	4303748	Картометрический метод	5	-
1479	305628,1	4303736,5	Картометрический метод	5	-
1480	305567,38	4303766	Картометрический метод	5	-
1481	305511,9	4303790	Картометрический метод	5	-
1482	305495,16	4303771	Картометрический метод	5	-
1483	305501,44	4303720	Картометрический метод	5	-

1484	305541,2	4303709,5	Картометрический метод	5	-
1485	305552,5	4303692,5	Картометрический метод	5	-
1486	305546,44	4303657	Картометрический метод	5	-
1487	305547,5	4303632	Картометрический метод	5	-
1488	305534,94	4303614	Картометрический метод	5	-
1489	305514	4303610	Картометрический метод	5	-
1490	305464,78	4303615	Картометрический метод	5	-
1491	305419,78	4303609	Картометрический метод	5	-
1492	305406,15	4303583	Картометрический метод	5	-
1493	305404	4303551,5	Картометрический метод	5	-
1494	305385,1	4303533,5	Картометрический метод	5	-
1495	305378,88	4303526	Картометрический метод	5	-
1496	305367,2	4303513,5	Картометрический метод	5	-
1497	305369,1	4303481,5	Картометрический метод	5	-
1498	305360,7	4303453,5	Картометрический метод	5	-
1499	305331,6	4303448,5	Картометрический метод	5	-
1500	305304,3	4303478,5	Картометрический метод	5	-
1501	305297,9	4303523,5	Картометрический метод	5	-
1502	305279,15	4303549	Картометрический метод	5	-

1503	305258,5	4303554,5	Картометрический метод	5	-
1504	305236,22	4303553	Картометрический метод	5	-
1505	305217,9	4303533,5	Картометрический метод	5	-
1506	305213,78	4303508	Картометрический метод	5	-
1507	305228,9	4303474,5	Картометрический метод	5	-
1508	305225,28	4303456	Картометрический метод	5	-
1509	305202,25	4303446	Картометрический метод	5	-
1510	305168,56	4303466	Картометрический метод	5	-
1511	305157,88	4303461	Картометрический метод	5	-
1512	305152,5	4303448,5	Картометрический метод	5	-
1513	305168,44	4303428	Картометрический метод	5	-
1514	305228,4	4303402,5	Картометрический метод	5	-
1515	305237,4	4303390,5	Картометрический метод	5	-
1516	305237,6	4303378,5	Картометрический метод	5	-
1517	305230,25	4303369	Картометрический метод	5	-
1518	305191,72	4303352	Картометрический метод	5	-
1519	305173,8	4303355,5	Картометрический метод	5	-
1520	305142,25	4303378	Картометрический метод	5	-
1521	305130	4303377,5	Картометрический метод	5	-

1522	305116,91	4303368	Картометрический метод	5	-
1523	305106,1	4303332	Картометрический метод	5	-
1524	305131,1	4303297,5	Картометрический метод	5	-
1525	305134,2	4303285,5	Картометрический метод	5	-
1526	305126,9	4303262	Картометрический метод	5	-
1527	305088	4303210	Картометрический метод	5	-
1528	305101,1	4303168,5	Картометрический метод	5	-
1529	305098	4303146	Картометрический метод	5	-
1530	305043,8	4303117,5	Картометрический метод	5	-
1531	305015,69	4303086	Картометрический метод	5	-
1532	305013,2	4303052,5	Картометрический метод	5	-
1533	305023,4	4303018,5	Картометрический метод	5	-
1534	305013,6	4302979,5	Картометрический метод	5	-
1535	304951,6	4302927,5	Картометрический метод	5	-
1536	304922,72	4302876	Картометрический метод	5	-
1537	304871,3	4302859,5	Картометрический метод	5	-
1538	304858,59	4302837	Картометрический метод	5	-
1539	304865,88	4302802	Картометрический метод	5	-
1540	304911,7	4302810,5	Картометрический метод	5	-

1541	304951,3	4302786,5	Картометрический метод	5	-
1542	304989,7	4302774,5	Картометрический метод	5	-
1543	304997,68	4302757	Картометрический метод	5	-
1544	304993	4302746,5	Картометрический метод	5	-
1545	304982	4302737	Картометрический метод	5	-
1546	304954	4302732,5	Картометрический метод	5	-
1547	304920,25	4302737	Картометрический метод	5	-
1548	304881,53	4302751	Картометрический метод	5	-
1549	304863,35	4302749	Картометрический метод	5	-
1550	304846,9	4302731,5	Картометрический метод	5	-
1551	304842,4	4302713,5	Картометрический метод	5	-
1552	304850	4302700,5	Картометрический метод	5	-
1553	304883,1	4302679,5	Картометрический метод	5	-
1554	304889	4302664	Картометрический метод	5	-
1555	304885,81	4302651	Картометрический метод	5	-
1556	304876,03	4302644	Картометрический метод	5	-
1557	304852,7	4302647,5	Картометрический метод	5	-
1558	304839,62	4302641	Картометрический метод	5	-
1559	304830,06	4302625	Картометрический метод	5	-

1560	304825,75	4302592	Картометрический метод	5	-
1561	304800,5	4302568,5	Картометрический метод	5	-
1562	304764,75	4302571	Картометрический метод	5	-
1563	304736,3	4302580,5	Картометрический метод	5	-
1564	304735,41	4302544	Картометрический метод	5	-
1565	304721,44	4302496	Картометрический метод	5	-
1566	304756,03	4302467	Картометрический метод	5	-
1567	304795,41	4302466	Картометрический метод	5	-
1568	304838,53	4302451	Картометрический метод	5	-
1569	304848,8	4302428,5	Картометрический метод	5	-
1570	304825,4	4302396,5	Картометрический метод	5	-
1571	304808,31	4302366	Картометрический метод	5	-
1572	304801,03	4302343	Картометрический метод	5	-
1573	304801,34	4302320	Картометрический метод	5	-
1574	304819	4302275,5	Картометрический метод	5	-
1575	304847,9	4302270	Картометрический метод	5	-
1576	304895,72	4302274	Картометрический метод	5	-
1577	304910,72	4302258	Картометрический метод	5	-
1578	304899,47	4302240	Картометрический метод	5	-

1579	304881,66	4302246	Картометрический метод	5	-
1580	304856,34	4302246	Картометрический метод	5	-
1581	304845	4302231,5	Картометрический метод	5	-
1582	304846	4302219,5	Картометрический метод	5	-
1583	304867,6	4302207,5	Картометрический метод	5	-
1584	304869,4	4302187,5	Картометрический метод	5	-
1585	304861,9	4302163,5	Картометрический метод	5	-
1586	304868,53	4302137	Картометрический метод	5	-
1587	304901,3	4302103,5	Картометрический метод	5	-
1588	304904,15	4302081	Картометрический метод	5	-
1589	304900,4	4302069,5	Картометрический метод	5	-
1590	304869,4	4302040,5	Картометрический метод	5	-
1591	304865,72	4302022	Картометрический метод	5	-
1592	304879,78	4302000	Картометрический метод	5	-
1593	304893,8	4301999,5	Картометрический метод	5	-
1594	304920,1	4302010,5	Картометрический метод	5	-
1595	304937,9	4302006	Картометрический метод	5	-
1596	304943,93	4301985	Картометрический метод	5	-
1597	304921,1	4301959,5	Картометрический метод	5	-

1598	304914,5	4301934,5	Картометрический метод	5	-
1599	304883,72	4301925	Картометрический метод	5	-
1600	304855,4	4301958	Картометрический метод	5	-
1601	304835,78	4301942	Картометрический метод	5	-
1602	304808,31	4301893	Картометрический метод	5	-
1603	304790,81	4301851	Картометрический метод	5	-
1604	304791,34	4301839	Картометрический метод	5	-
1605	304800,5	4301827,5	Картометрический метод	5	-
1606	304859,15	4301821	Картометрический метод	5	-
1607	304894,84	4301790	Картометрический метод	5	-
1608	304897,5	4301767,5	Картометрический метод	5	-
1609	304875,78	4301745	Картометрический метод	5	-
1610	304824,47	4301746	Картометрический метод	5	-
1611	304803	4301732,5	Картометрический метод	5	-
1612	304804,2	4301711,5	Картометрический метод	5	-
1613	304831,5	4301685,5	Картометрический метод	5	-
1614	304829,5	4301636,5	Картометрический метод	5	-
1615	304833,8	4301604,5	Картометрический метод	5	-
1616	304864	4301528,5	Картометрический метод	5	-

1617	304941,1	4301479,5	Картометрический метод	5	-
1618	304951,43	4301461	Картометрический метод	5	-
1619	304938,4	4301449,5	Картометрический метод	5	-
1620	304896,65	4301432	Картометрический метод	5	-
1621	304886,34	4301402	Картометрический метод	5	-
1622	304895,5	4301359,5	Картометрический метод	5	-
1623	304935,84	4301337	Картометрический метод	5	-
1624	305012,78	4301325	Картометрический метод	5	-
1625	305028,66	4301318	Картометрический метод	5	-
1626	305053,6	4301281,5	Картометрический метод	5	-
1627	305057,9	4301261,5	Картометрический метод	5	-
1628	305054,44	4301246	Картометрический метод	5	-
1629	305036,15	4301226	Картометрический метод	5	-
1630	305005,4	4301219,5	Картометрический метод	5	-
1631	304865,72	4301233	Картометрический метод	5	-
1632	304823,8	4301247,5	Картометрический метод	5	-
1633	304772,54	4301285	Картометрический метод	5	-
1634	304754,19	4301285	Картометрический метод	5	-
1635	304741,5	4301276,5	Картометрический метод	5	-

1636	304740,22	4301264	Картометрический метод	5	-
1637	304780,25	4301202	Картометрический метод	5	-
1638	304770,7	4301119,5	Картометрический метод	5	-
1639	304788	4301101,5	Картометрический метод	5	-
1640	304800,81	4301098	Картометрический метод	5	-
1641	304862,88	4301107	Картометрический метод	5	-
1642	304881,3	4301106,5	Картометрический метод	5	-
1643	304896	4301098	Картометрический метод	5	-
1644	304899,5	4301080,5	Картометрический метод	5	-
1645	304887	4301023	Картометрический метод	5	-
1646	304870,91	4301000	Картометрический метод	5	-
1647	304854,7	4300992,5	Картометрический метод	5	-
1648	304843,15	4300995	Картометрический метод	5	-
1649	304835,66	4301046	Картометрический метод	5	-
1650	304824,5	4301059,5	Картометрический метод	5	-
1651	304809	4301064,5	Картометрический метод	5	-
1652	304785,1	4301052,5	Картометрический метод	5	-
1653	304770,38	4301036	Картометрический метод	5	-
1654	304767	4301023,5	Картометрический метод	5	-

1655	304770,2	4300958,5	Картометрический метод	5	-
1656	304761,5	4300922,5	Картометрический метод	5	-
1657	304746,6	4300909,5	Картометрический метод	5	-
1658	304715,5	4300906,5	Картометрический метод	5	-
1659	304643,06	4300915	Картометрический метод	5	-
1660	304625,4	4300908,5	Картометрический метод	5	-
1661	304629,29	4300897	Картометрический метод	5	-
1662	304661,4	4300878,5	Картометрический метод	5	-
1663	304676,5	4300863	Картометрический метод	5	-
1664	304678,54	4300845	Картометрический метод	5	-
1665	304669,21	4300832	Картометрический метод	5	-
1666	304653,66	4300827	Картометрический метод	5	-
1667	304619,31	4300849	Картометрический метод	5	-
1668	304606,8	4300850,5	Картометрический метод	5	-
1669	304570,56	4300837	Картометрический метод	5	-
1670	304539,44	4300816	Картометрический метод	5	-
1671	304536,54	4300806	Картометрический метод	5	-
1672	304544,8	4300797,5	Картометрический метод	5	-
1673	304581,5	4300799,5	Картометрический метод	5	-

1674	304607,22	4300808	Картометрический метод	5	-
1675	304616,7	4300803,5	Картометрический метод	5	-
1676	304618	4300790,5	Картометрический метод	5	-
1677	304607,5	4300769,5	Картометрический метод	5	-
1678	304613,75	4300736	Картометрический метод	5	-
1679	304607,75	4300710	Картометрический метод	5	-
1680	304593,6	4300687	Картометрический метод	5	-
1681	304562,59	4300659	Картометрический метод	5	-
1682	304529,31	4300645	Картометрический метод	5	-
1683	304487,97	4300640	Картометрический метод	5	-
1684	304441,22	4300643	Картометрический метод	5	-
1685	304426,81	4300638	Картометрический метод	5	-
1686	304421,56	4300630	Картометрический метод	5	-
1687	304448,72	4300606	Картометрический метод	5	-
1688	304452,4	4300588,5	Картометрический метод	5	-
1689	304410	4300560	Картометрический метод	5	-
1690	304406,66	4300527	Картометрический метод	5	-
1691	304371,8	4300502,5	Картометрический метод	5	-
1692	304333,2	4300463,5	Картометрический метод	5	-

1693	304332,15	4300454	Картометрический метод	5	-
1694	304345,18	4300433	Картометрический метод	5	-
1695	304340,6	4300417,5	Картометрический метод	5	-
1696	304296,43	4300409	Картометрический метод	5	-
1697	304284,28	4300399	Картометрический метод	5	-
1698	304284,37	4300390	Картометрический метод	5	-
1699	304291,06	4300385	Картометрический метод	5	-
1700	304344,1	4300380,5	Картометрический метод	5	-
1701	304350,4	4300350,5	Картометрический метод	5	-
1702	304342,5	4300332,5	Картометрический метод	5	-
1703	304322,28	4300314	Картометрический метод	5	-
1704	304304,22	4300306	Картометрический метод	5	-
1705	304252	4300296,5	Картометрический метод	5	-
1706	304213	4300279	Картометрический метод	5	-
1707	304197,65	4300260	Картометрический метод	5	-
1708	304198,81	4300237	Картометрический метод	5	-
1709	304208,4	4300223,5	Картометрический метод	5	-
1710	304275,78	4300205	Картометрический метод	5	-
1711	304281,65	4300195	Картометрический метод	5	-

1712	304278,94	4300185	Картометрический метод	5	-
1713	304270,4	4300177,5	Картометрический метод	5	-
1714	304236,7	4300171,5	Картометрический метод	5	-
1715	304171,8	4300177,5	Картометрический метод	5	-
1716	304150,7	4300159,5	Картометрический метод	5	-
1717	304140,8	4300130,5	Картометрический метод	5	-
1718	304185,6	4300076,5	Картометрический метод	5	-
1719	304190,44	4300063	Картометрический метод	5	-
1720	304187,2	4300049,5	Картометрический метод	5	-
1721	304171,8	4300043,5	Картометрический метод	5	-
1722	304133,4	4300061,5	Картометрический метод	5	-
1723	304117,91	4300062	Картометрический метод	5	-
1724	304113,25	4300051	Картометрический метод	5	-
1725	304125	4300008,5	Картометрический метод	5	-
1726	304119,57	4299988	Картометрический метод	5	-
1727	304105,09	4299980	Картометрический метод	5	-
1728	304018,85	4299962	Картометрический метод	5	-
1729	304007,62	4299968	Картометрический метод	5	-
1730	304006,93	4299977	Картометрический метод	5	-

1731	304019,54	4300027	Картометрический метод	5	-
1732	304016,1	4300037,5	Картометрический метод	5	-
1733	304006,3	4300044,5	Картометрический метод	5	-
1734	303991,53	4300037	Картометрический метод	5	-
1735	303970,7	4300003,5	Картометрический метод	5	-
1736	303959,6	4299995,5	Картометрический метод	5	-
1737	303926,19	4300014	Картометрический метод	5	-
1738	303871,81	4300006	Картометрический метод	5	-
1739	303861,9	4299991	Картометрический метод	5	-
1740	303874	4299969,5	Картометрический метод	5	-
1741	303934	4299971,5	Картометрический метод	5	-
1742	303946,2	4299964,5	Картометрический метод	5	-
1743	303952,12	4299947	Картометрический метод	5	-
1744	303945,7	4299913,5	Картометрический метод	5	-
1745	303905,5	4299892,5	Картометрический метод	5	-
1746	303879,8	4299848,5	Картометрический метод	5	-
1747	303840,7	4299848,5	Картометрический метод	5	-
1748	303814,6	4299828,5	Картометрический метод	5	-
1749	303768,7	4299826,5	Картометрический метод	5	-

1750	303688,18	4299792	Картометрический метод	5	-
1751	303675,6	4299795,5	Картометрический метод	5	-
1752	303654,1	4299814	Картометрический метод	5	-
1753	303631,22	4299812	Картометрический метод	5	-
1754	303597,88	4299793	Картометрический метод	5	-
1755	303574,41	4299768	Картометрический метод	5	-
1756	303514,6	4299729,5	Картометрический метод	5	-
1757	303496,31	4299706	Картометрический метод	5	-
1758	303488,9	4299656,5	Картометрический метод	5	-
1759	303455,75	4299648	Картометрический метод	5	-
1760	303401,2	4299645,5	Картометрический метод	5	-
1761	303371,75	4299621	Картометрический метод	5	-
1762	303369,3	4299589,5	Картометрический метод	5	-
1763	303375,6	4299569	Картометрический метод	5	-
1764	303372,44	4299574	Картометрический метод	5	-
1765	303397,62	4299528	Картометрический метод	5	-
1766	303411,6	4299491,5	Картометрический метод	5	-
1767	303408,46	4299476	Картометрический метод	5	-
1768	303401,3	4299470,5	Картометрический метод	5	-

1769	303321	4299466	Картометрический метод	5	-
1770	303294,8	4299486,5	Картометрический метод	5	-
1771	303258,53	4299486	Картометрический метод	5	-
1772	303245,31	4299479	Картометрический метод	5	-
1773	303237,1	4299465,5	Картометрический метод	5	-
1774	303242,6	4299444,5	Картометрический метод	5	-
1775	303265,5	4299418,5	Картометрический метод	5	-
1776	303262,09	4299409	Картометрический метод	5	-
1777	303248,28	4299403	Картометрический метод	5	-
1778	303209,1	4299411,5	Картометрический метод	5	-
1779	303198,78	4299388	Картометрический метод	5	-
1780	303183,03	4299371	Картометрический метод	5	-
1781	303082,28	4299352	Картометрический метод	5	-
1782	303043,97	4299330	Картометрический метод	5	-
1783	303020,5	4299305	Картометрический метод	5	-
1784	302999,5	4299253	Картометрический метод	5	-
1785	303001,8	4299234,5	Картометрический метод	5	-
1786	303007,66	4299225	Картометрический метод	5	-
1787	303040,2	4299203,5	Картометрический метод	5	-

1788	303045,7	4299183,5	Картометрический метод	5	-
1789	303030,8	4299175,5	Картометрический метод	5	-
1790	302965,81	4299196	Картометрический метод	5	-
1791	302947,9	4299188,5	Картометрический метод	5	-
1792	302941,71	4299155	Картометрический метод	5	-
1793	302924,22	4299129	Картометрический метод	5	-
1794	302940,03	4299098	Картометрический метод	5	-
1795	302916	4299056,5	Картометрический метод	5	-
1796	302920	4299025	Картометрический метод	5	-
1797	302883	4298994,5	Картометрический метод	5	-
1798	302874,91	4298976	Картометрический метод	5	-
1799	302878,59	4298964	Картометрический метод	5	-
1800	302900,8	4298959,5	Картометрический метод	5	-
1801	302908,81	4298950	Картометрический метод	5	-
1802	302874,78	4298899	Картометрический метод	5	-
1803	302831,31	4298852	Картометрический метод	5	-
1804	302811,25	4298805	Картометрический метод	5	-
1805	302816,28	4298795	Картометрический метод	5	-
1806	302828,2	4298793,5	Картометрический метод	5	-

1807	302857,2	4298820,5	Картометрический метод	5	-
1808	302880,7	4298805,5	Картометрический метод	5	-
1809	302880,1	4298782,5	Картометрический метод	5	-
1810	302847	4298763,5	Картометрический метод	5	-
1811	302837,15	4298751	Картометрический метод	5	-
1812	302839,9	4298738,5	Картометрический метод	5	-
1813	302868,3	4298699,5	Картометрический метод	5	-
1814	302850,1	4298671,5	Картометрический метод	5	-
1815	302853	4298663	Картометрический метод	5	-
1816	302912,3	4298641,5	Картометрический метод	5	-
1817	302913,72	4298633	Картометрический метод	5	-
1818	302888,3	4298624,5	Картометрический метод	5	-
1819	302884,56	4298612	Картометрический метод	5	-
1820	302899	4298601,5	Картометрический метод	5	-
1821	302932,5	4298595,5	Картометрический метод	5	-
1822	302925,1	4298567,5	Картометрический метод	5	-
1823	302953,4	4298536,5	Картометрический метод	5	-
1824	302951,94	4298488	Картометрический метод	5	-
1825	302931,65	4298443	Картометрический метод	5	-

1826	302917,4	4298431,5	Картометрический метод	5	-
1827	302896,22	4298430	Картометрический метод	5	-
1828	302867,7	4298417,5	Картометрический метод	5	-
1829	302844	4298399,5	Картометрический метод	5	-
1830	302831,81	4298397	Картометрический метод	5	-
1831	302824,84	4298402	Картометрический метод	5	-
1832	302811,1	4298435	Картометрический метод	5	-
1833	302787,31	4298436	Картометрический метод	5	-
1834	302775,8	4298419,5	Картометрический метод	5	-
1835	302746,22	4298267	Картометрический метод	5	-
1836	302738,15	4298254	Картометрический метод	5	-
1837	302728,31	4298252	Картометрический метод	5	-
1838	302720,6	4298256,5	Картометрический метод	5	-
1839	302704,56	4298286	Картометрический метод	5	-
1840	302695,28	4298287	Картометрический метод	5	-
1841	302686,5	4298279,5	Картометрический метод	5	-
1842	302678,81	4298251	Картометрический метод	5	-
1843	302683,8	4298171,5	Картометрический метод	5	-
1844	302664,5	4298152,5	Картометрический метод	5	-

1845	302634,88	4298140	Картометрический метод	5	-
1846	302588,19	4298086	Картометрический метод	5	-
1847	302518,8	4298051,5	Картометрический метод	5	-
1848	302517,3	4298037,5	Картометрический метод	5	-
1849	302529,5	4298013	Картометрический метод	5	-
1850	302534,4	4297979,5	Картометрический метод	5	-
1851	302516,4	4297963,5	Картометрический метод	5	-
1852	302492,75	4297967	Картометрический метод	5	-
1853	302456,19	4297959	Картометрический метод	5	-
1854	302443,6	4297946,5	Картометрический метод	5	-
1855	302445,66	4297933	Картометрический метод	5	-
1856	302464,06	4297928	Картометрический метод	5	-
1857	302486,85	4297910	Картометрический метод	5	-
1858	302488,85	4297877	Картометрический метод	5	-
1859	302503,5	4297839,5	Картометрический метод	5	-
1860	302496,63	4297825	Картометрический метод	5	-
1861	302478,8	4297822,5	Картометрический метод	5	-
1862	302450,78	4297855	Картометрический метод	5	-
1863	302421,68	4297846	Картометрический метод	5	-

1864	302397,1	4297856,5	Картометрический метод	5	-
1865	302376,2	4297852,5	Картометрический метод	5	-
1866	302373,3	4297845,5	Картометрический метод	5	-
1867	302376,59	4297832	Картометрический метод	5	-
1868	302397,31	4297821	Картометрический метод	5	-
1869	302430,19	4297819	Картометрический метод	5	-
1870	302445,78	4297796	Картометрический метод	5	-
1871	302447,8	4297775,5	Картометрический метод	5	-
1872	302443,63	4297769	Картометрический метод	5	-
1873	302432,66	4297768	Картометрический метод	5	-
1874	302407,44	4297788	Картометрический метод	5	-
1875	302391,69	4297791	Картометрический метод	5	-
1876	302373,1	4297786,5	Картометрический метод	5	-
1877	302341,5	4297767	Картометрический метод	5	-
1878	302323,43	4297748	Картометрический метод	5	-
1879	302316,09	4297728	Картометрический метод	5	-
1880	302329,8	4297717,5	Картометрический метод	5	-
1881	302363,2	4297720,5	Картометрический метод	5	-
1882	302378,4	4297713	Картометрический метод	5	-

1883	302380,4	4297693,5	Картометрический метод	5	-
1884	302374,1	4297682,5	Картометрический метод	5	-
1885	302269,94	4297613	Картометрический метод	5	-
1886	302242,5	4297582	Картометрический метод	5	-
1887	302247,5	4297567	Картометрический метод	5	-
1888	302304,31	4297491	Картометрический метод	5	-
1889	302319,22	4297455	Картометрический метод	5	-
1890	302315,41	4297397	Картометрический метод	5	-
1891	302268,53	4297325	Картометрический метод	5	-
1892	302266,8	4297277,5	Картометрический метод	5	-
1893	302257,28	4297234	Картометрический метод	5	-
1894	302262,59	4297196	Картометрический метод	5	-
1895	302257,5	4297170,5	Картометрический метод	5	-
1896	302232,62	4297127	Картометрический метод	5	-
1897	302221,87	4297094	Картометрический метод	5	-
1898	302195,9	4297056,5	Картометрический метод	5	-
1899	302172,56	4296970	Картометрический метод	5	-
1900	302155,85	4296957	Картометрический метод	5	-
1901	302107,1	4296949	Картометрический метод	5	-

1902	302103	4296939,5	Картометрический метод	5	-
1903	302116,1	4296913,5	Картометрический метод	5	-
1904	302115,5	4296898,5	Картометрический метод	5	-
1905	302063,2	4296852,5	Картометрический метод	5	-
1906	302064,28	4296827	Картометрический метод	5	-
1907	302089,59	4296802	Картометрический метод	5	-
1908	302094,96	4296789	Картометрический метод	5	-
1909	302076,2	4296741,5	Картометрический метод	5	-
1910	302040	4296697,5	Картометрический метод	5	-
1911	301975,1	4296667,52	Картометрический метод	5	-
1912	301952,68	4296647	Картометрический метод	5	-
1913	301924,1	4296603,5	Картометрический метод	5	-
1914	301924,1	4296586	Картометрический метод	5	-
1915	301964,5	4296542,5	Картометрический метод	5	-
1916	301969,78	4296523	Картометрический метод	5	-
1917	301955,2	4296499,5	Картометрический метод	5	-
1918	301905,2	4296471,5	Картометрический метод	5	-
1919	301891,06	4296411	Картометрический метод	5	-
1920	301858,31	4296367	Картометрический метод	5	-

1921	301852,9	4296329,5	Картометрический метод	5	-
1922	301828,91	4296288	Картометрический метод	5	-
1923	301832,53	4296250	Картометрический метод	5	-
1924	301813,6	4296219,5	Картометрический метод	5	-
1925	301812,6	4296199,5	Картометрический метод	5	-
1926	301821,1	4296174,5	Картометрический метод	5	-
1927	301846,09	4296149	Картометрический метод	5	-
1928	301850,56	4296123	Картометрический метод	5	-
1929	301822,57	4296032	Картометрический метод	5	-
1930	301816,2	4295975,5	Картометрический метод	5	-
1931	301798,4	4295937,5	Картометрический метод	5	-
1932	301794,66	4295915	Картометрический метод	5	-
1933	301821,47	4295842	Картометрический метод	5	-
1934	301822,7	4295818,5	Картометрический метод	5	-
1935	301817,5	4295805,5	Картометрический метод	5	-
1936	301797,6	4295795,5	Картометрический метод	5	-
1937	301749,34	4295816	Картометрический метод	5	-
1938	301723,5	4295816,5	Картометрический метод	5	-
1939	301680,69	4295788	Картометрический метод	5	-

1940	301637,35	4295768	Картометрический метод	5	-
1941	301601,9	4295741,5	Картометрический метод	5	-
1942	301556,28	4295686	Картометрический метод	5	-
1943	301468,37	4295611	Картометрический метод	5	-
1944	301444,09	4295578	Картометрический метод	5	-
1945	301438,37	4295526	Картометрический метод	5	-
1946	301442	4295511	Картометрический метод	5	-
1947	301437,22	4295485	Картометрический метод	5	-
1948	301400,5	4295437,5	Картометрический метод	5	-
1949	301377,5	4295386,5	Картометрический метод	5	-
1950	301352,41	4295367	Картометрический метод	5	-
1951	301284,2	4295355,5	Картометрический метод	5	-
1952	301251,22	4295356	Картометрический метод	5	-
1953	301197,9	4295366	Картометрический метод	5	-
1954	301149,25	4295359	Картометрический метод	5	-
1955	301120,6	4295341	Картометрический метод	5	-
1956	301090,4	4295287,5	Картометрический метод	5	-
1957	301069,7	4295211,5	Картометрический метод	5	-
1958	301065,4	4295155	Картометрический метод	5	-

1959	301074,69	4295049	Картометрический метод	5	-
1960	301070,54	4295013	Картометрический метод	5	-
1961	301055,2	4294985,5	Картометрический метод	5	-
1962	300989,2	4294962,5	Картометрический метод	5	-
1963	300928	4294909,5	Картометрический метод	5	-
1964	300781	4294901	Картометрический метод	5	-
1965	300757,81	4294889	Картометрический метод	5	-
1966	300719,78	4294856	Картометрический метод	5	-
1967	300674,4	4294849,5	Картометрический метод	5	-
1968	300641,8	4294814,5	Картометрический метод	5	-
1969	300607,9	4294799,5	Картометрический метод	5	-
1970	300587,9	4294766,5	Картометрический метод	5	-
1971	300547,75	4294738	Картометрический метод	5	-
1972	300542,5	4294728	Картометрический метод	5	-
1973	300544,7	4294710,5	Картометрический метод	5	-
1974	300587,9	4294690,5	Картометрический метод	5	-
1975	300600,28	4294657	Картометрический метод	5	-
1976	300590,56	4294634	Картометрический метод	5	-
1977	300551,12	4294599	Картометрический метод	5	-

1978	300546,9	4294569	Картометрический метод	5	-
1979	300571,19	4294532	Картометрический метод	5	-
1980	300572,56	4294502	Картометрический метод	5	-
1981	300560,1	4294478,5	Картометрический метод	5	-
1982	300556,54	4294460	Картометрический метод	5	-
1983	300558,82	4294441	Картометрический метод	5	-
1984	300571,1	4294414,5	Картометрический метод	5	-
1985	300573	4294322,5	Картометрический метод	5	-
1986	300587,6	4294268,5	Картометрический метод	5	-
1987	300594,56	4294238	Картометрический метод	5	-
1988	300598,6	4294157,5	Картометрический метод	5	-
1989	300607,38	4294128	Картометрический метод	5	-
1990	300609,2	4294080,5	Картометрический метод	5	-
1991	300636,72	4294034	Картометрический метод	5	-
1992	300641,75	4293996	Картометрический метод	5	-
1993	300629,2	4293955,5	Картометрический метод	5	-
1994	300616,1	4293907	Картометрический метод	5	-
1995	300544,84	4293844	Картометрический метод	5	-
1996	300527,3	4293772,5	Картометрический метод	5	-

1997	300501,84	4293714	Картометрический метод	5	-
1998	300455,81	4293671	Картометрический метод	5	-
1999	300447,37	4293656	Картометрический метод	5	-
2000	300453,22	4293610	Картометрический метод	5	-
2001	300448,5	4293594,5	Картометрический метод	5	-
2002	300381,41	4293511	Картометрический метод	5	-
2003	300290,6	4293363,5	Картометрический метод	5	-
2004	300232,4	4293284,5	Картометрический метод	5	-
2005	300181,3	4293236,5	Картометрический метод	5	-
2006	300084,5	4293183,5	Картометрический метод	5	-
2007	300069,5	4293170,5	Картометрический метод	5	-
2008	300052,63	4293149	Картометрический метод	5	-
2009	300755,44	4292303	Картометрический метод	5	-
2010	301128,75	4291881	Картометрический метод	5	-
2011	301268,16	4291722	Картометрический метод	5	-
2012	301331,3	4291697,5	Картометрический метод	5	-
2013	302227,84	4291633	Картометрический метод	5	-
2014	303485,66	4291453	Картометрический метод	5	-
2015	303879,22	4291226	Картометрический метод	5	-

2016	305049,38	4290667	Картометрический метод	5	-
2017	305558,9	4290450,5	Картометрический метод	5	-
2018	306161,12	4290213	Картометрический метод	5	-
2019	307950,7	4289560,5	Картометрический метод	5	-
2020	308874,81	4289226	Картометрический метод	5	-
2021	309078,4	4289141,5	Картометрический метод	5	-
2022	309669,5	4288921,5	Картометрический метод	5	-
2023	310920,59	4288412	Картометрический метод	5	-
2024	311892,7	4287996,5	Картометрический метод	5	-
2025	312101,81	4287903	Картометрический метод	5	-
2026	312358,97	4287764	Картометрический метод	5	-
2027	312587,75	4287686	Картометрический метод	5	-
2028	312712,4	4287712,5	Картометрический метод	5	-
2029	312983	4287842,5	Картометрический метод	5	-
2030	313105,03	4287877	Картометрический метод	5	-
2031	313220,97	4287837	Картометрический метод	5	-
2032	313221,81	4287837	Картометрический метод	5	-
2033	313225	4287842,5	Картометрический метод	5	-
2034	313390,38	4288100	Картометрический метод	5	-

2035	313494,16	4288324	Картометрический метод	5	-
2036	313591,19	4288357	Картометрический метод	5	-
2037	313629,6	4288490,5	Картометрический метод	5	-
2038	313799,91	4288694	Картометрический метод	5	-
2039	313983	4288983	Картометрический метод	5	-
2040	314127,6	4289107,5	Картометрический метод	5	-
2041	314215,15	4289264	Картометрический метод	5	-
2042	314370,1	4289422,5	Картометрический метод	5	-
2043	314501,13	4289556	Картометрический метод	5	-
2044	314731,84	4289646	Картометрический метод	5	-
2045	314803,22	4289741	Картометрический метод	5	-
2046	314839,8	4289898,5	Картометрический метод	5	-
2047	314911,25	4290012	Картометрический метод	5	-
2048	315070,13	4290198	Картометрический метод	5	-
2049	315141,94	4290391	Картометрический метод	5	-
2050	315260,94	4290499	Картометрический метод	5	-
2051	315328,69	4290566	Картометрический метод	5	-
2052	315467,84	4290567	Картометрический метод	5	-
2053	315585	4290612,5	Картометрический метод	5	-

2054	315614,31	4290719	Картометрический метод	5	-
2055	315610,6	4291022,5	Картометрический метод	5	-
2056	315888,94	4291433	Картометрический метод	5	-
2057	315964	4291557,5	Картометрический метод	5	-
2058	316621,47	4292321	Картометрический метод	5	-
2059	316765,94	4292513	Картометрический метод	5	-
2060	316980,1	4292668,5	Картометрический метод	5	-
2061	317061,5	4292825,5	Картометрический метод	5	-
2062	317187,03	4292947	Картометрический метод	5	-
2063	317296,87	4293280	Картометрический метод	5	-
2064	317824,1	4293809,5	Картометрический метод	5	-
2065	317952,3	4294120,5	Картометрический метод	5	-
2066	318192,18	4294443	Картометрический метод	5	-
2067	318284,3	4294537,5	Картометрический метод	5	-
2068	318604,12	4294983	Картометрический метод	5	-
2069	318648,06	4295076	Картометрический метод	5	-
2070	318748,7	4295204,5	Картометрический метод	5	-
2071	318893,4	4295241	Картометрический метод	5	-
2072	319178,25	4295501	Картометрический метод	5	-

2073	319453,65	4295845	Картометрический метод	5	-
1	319603,79	4296061	Картометрический метод	5	-
2074	320540,54	4306688	Картометрический метод	5	-
2075	320683,1	4306806	Картометрический метод	5	-
2076	320717,34	4306843	Картометрический метод	5	-
2077	320748,22	4306869,5	Картометрический метод	5	-
2078	320687,44	4306931	Картометрический метод	5	-
2079	320628,4	4306991	Картометрический метод	5	-
2080	320587,69	4307038,5	Картометрический метод	5	-
2081	320534,65	4307094,5	Картометрический метод	5	-
2082	320498,82	4307062	Картометрический метод	5	-
2083	320482,56	4307031	Картометрический метод	5	-
2084	320430,87	4306945	Картометрический метод	5	-
2085	320385,43	4306983	Картометрический метод	5	-
2086	320305,13	4307021,5	Картометрический метод	5	-
2087	320280,75	4307007,5	Картометрический метод	5	-
2088	320276,88	4307005,5	Картометрический метод	5	-
2089	320277,97	4307004	Картометрический метод	5	-
2090	320308,16	4306957,5	Картометрический метод	5	-

2091	320301,68	4306932	Картометрический метод	5	-
2092	320278,72	4306913	Картометрический метод	5	-
2093	320234,16	4306867	Картометрический метод	5	-
2094	320186,53	4306819,5	Картометрический метод	5	-
2095	320143,62	4306782,5	Картометрический метод	5	-
2096	320149,03	4306746	Картометрический метод	5	-
2097	320124,28	4306710	Картометрический метод	5	-
2098	320110,12	4306677,5	Картометрический метод	5	-
2099	320129,31	4306653	Картометрический метод	5	-
2100	320159,31	4306643	Картометрический метод	5	-
2101	320133	4306604,5	Картометрический метод	5	-
2102	320161,12	4306574	Картометрический метод	5	-
2103	320142,47	4306542,5	Картометрический метод	5	-
2104	320194,75	4306511,5	Картометрический метод	5	-
2105	320228,56	4306547	Картометрический метод	5	-
2106	320261,5	4306531,5	Картометрический метод	5	-
2107	320328,69	4306577	Картометрический метод	5	-
2108	320327,87	4306617,5	Картометрический метод	5	-
2109	320379,59	4306641	Картометрический метод	5	-

2110	320397,19	4306612	Картометрический метод	5	-
2111	320447,5	4306641	Картометрический метод	5	-
2112	320482,47	4306688	Картометрический метод	5	-
2113	320484	4306735	Картометрический метод	5	-
2114	320511,5	4306712,5	Картометрический метод	5	-
2074	320540,54	4306688	Картометрический метод	5	-

КонсультантПлюс: примечание.

Нумерация разделов дана в соответствии с официальным текстом документа.

Раздел 4

План границ объекта

